



Stadsarkitektkontoret
Marina Ljungsved, Planarkitekt
0221-252 87
marina.ljungsved@koping.se

KÖPINGS KOMMUN Stadskansliet	
2018 -04- 13	
Dnr 165 2018/225	Diarienum Diarienum

Kommunstyrelsen

Planuppdrag för del av Skogsledens förlängning

Sammanfattning

Stadsarkitektkontoret föreslår att detaljplanearbete inleds för att skapa ytterligare 6-8 tomter vid Skogsledens förlängning, i samma område där en ny detaljplan antogs 2017. Tomterna möjliggörs av att befintliga fornlämningar och teknisk lösning för vatten- och avlopp nu visat sig inte utgöra något hinder.

Ärendet

Under 2017 togs en detaljplan fram för Skogsledens förlängning som en tänkt fortsättning på Ullvi backar. Kommunfullmäktige beslutade den 27 november 2017, § 119, att anta detaljplanen. I slutskedet av processen lyftes dock frågan om en befintlig fornlämning skulle kunna tas bort för att skapa ytterligare 6-8 tomter. Då ärendet var så pass långt gången i processen färdigställdes den pågående detaljplanen. En möjlig komplettering av bostäder föreslogs istället undersökas i form av ett nytt detaljplaneärende. Såväl teknisk lösning för vatten- och avlopp samt fornlämning har nu visat sig inte utgöra något hinder.

Syftet med en ny detaljplan är att möjliggöra fler bostadstomter och få ett bättre nyttjande av den planerade gatuutbyggnaden.

Stadsarkitektkontorets bedömning är att detaljplanen kommer kunna handläggas med standardförfarande då den är av en ringa karaktär och i enlighet med översiktplanen "Köping i framtiden". Om inget oförutsett uppkommer så att tidplanen behöver ändras kan ett antagande då ske under hösten.


I och med tidigare detaljplan för Skogsledens förlängning finns ett bra kunskapsunderlag som går att återanvända. Dagvattenutredning, miljökonsekvensbeskrivning och bullerutredning finns för området och kan fungera som underlag till planarbetet. Fornlämningen bedöms enligt Länsstyrelsen kunna tas bort efter dokumentering.

Förslag till beslut

Stadsarkitektkontoret föreslår kommunstyrelsen besluta

att ge Miljö- och Byggnadsnämnden i uppdrag att upprätta detaljplan för del av Skogsledens förlängning för bostäder

STADSARKITEKTKONTORET


Gun Fornblad
Förvaltningschef



Stadsarkitektkontoret
Marina Ljungsved, Planarkitekt
Anita Iversen, Planchef

Kommunstyrelsen

KÖPINGS KOMMUN Stadskansliet	
2018 -04- 13	
Dnr KS 2018/224	Diariet

Planuppdrag för Ullvi ängar

Sammanfattning

Stadsarkitektkontoret föreslår att detaljplanearbete inleds med syfte att skapa verksamhets- och bostadstomter på Köpings Ullvi 6:1, ett planområde som vi gett arbetsnamnet "Ullvi ängar".

Området är i översiktsplanen utpekat som verksamhetsområde men Stadsarkitektkontoret rekommenderar att detaljplan bör utreda möjligheten att inrymma även viss andel bostäder och offentlig service.

Planläggningen behöver inledas med utredningar av bl.a. geoteknik och dagvatten. Förmodligen behövs en miljökonsekvensbeskrivning och handläggning enligt utökat förfarande. Stadsarkitektkontoret bedömer att ett antagande kan ske i slutet av 2019.

Ärendet

Detaljplanens inriktning

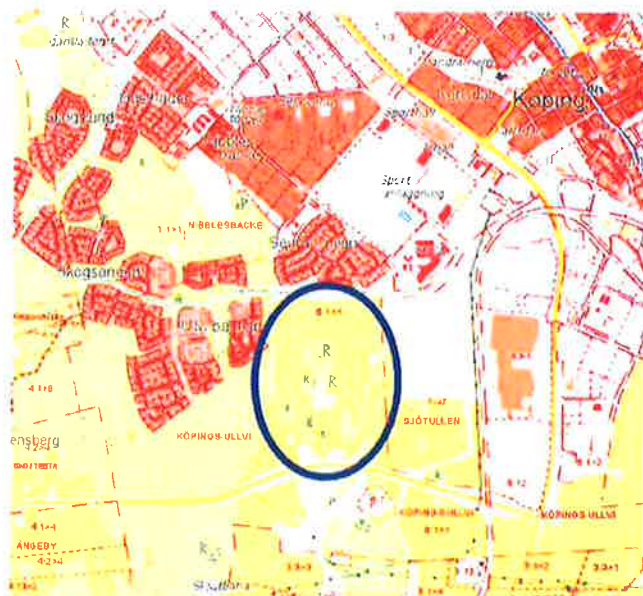
Det finns ett akut behov av att skapa tomter för att kunna erbjuda verksamhetsmark och samtidigt stor efterfrågan på bostadstomter. Med fler bostäder följer också behov av att ha markberedskap för offentlig service så som förskolor.

I översiktsplanen "Köping i framtiden" pekas Ullvi ängar ut som en plats tänkt som ett verksamhetsområde. Det tänkta planområdet är till ytan stort, ungefär 25 hektar, och bedöms därför kunna inrymma alla dessa funktioner. Genom en funktionsblandning kan man få till en bra övergång mellan bostadsbebyggelsen i väster och industrin i öster. Marken är dessutom helt i kommunal ägo.

Under 2017 togs en detaljplan fram för Skogsledens förlängning som en fortsättning på Ullvi backar. Det nu aktuella planområdet skulle länka samman Ullvi backar med övrig bebyggelse i öster till en bra helhetslösning.

En ny detaljplan bör således utreda möjligheten till en blandning av offentlig service, verksamheter och bostäder. Planen ska också möjliggöra sammanlänkning mellan Ullvileden och Ångebyleden i enlighet med intentionerna i det vägreserverat som finns i översiktsplanen.

Planen föreslås ges arbetsnamnet Ullvi ängar.



Utredningar

Frågor som behöver undersökas och belysas särskilt i samband med framtagandet av detaljplanen är:

- Fornlämningsområde och åkerholmar
- Dagvatten och översvänningsrisk vid stora regnmängder
- Geoteknik och sättningsproblematik
- Närhet till industri
- Behov av framtida offentlig service
- Skyddsavstånd mot Ångebyleden

Handläggning och tidplan

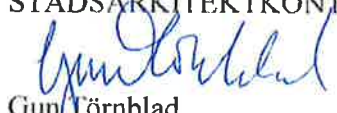
Stadsarkitektkontorets bedömning är att detaljplanen kommer handläggas med utökad förfarande och att det är troligt att en miljökonsekvensbeskrivning behövs. Undersökningar så som geoteknik och dagvatten kommer att inleda planarbetet. Ett antagande av detaljplanen bedöms kunna ske i slutet av 2019. Beroende på behov av ytterligare utredningar och oförutsägbara händelser kan tidplanen för detaljplanens antagande komma att ändras.

Förslag till beslut

Stadsarkitektkontoret föreslår kommunstyrelsen besluta

att ge stadsarkitektkontoret i uppdrag att upprätta detaljplan på Köpings-Ullvi 6:1 för verksamheter, offentlig service och bostäder.

STADSARKITEKTKONTORET


Gun Fornblad
Förvaltningschef



Stadsarkitektkontoret

Kommunstyrelsen

Uppföljning av översiktsplanen från 2012

Sammanfattning

Köpings kommuns översiktsplan antogs 2012-09-24 och det är dags att ta ställning till översiktsplanens aktualitet. Aktualitetsprövningen tas upp som ett separat ärende. Som underlag till aktualitetsprövningen görs en uppföljning av översiktsplanen. I uppföljningen redovisas

- översiktsplanens styrverkan, dvs. hur väl översiktsplanen har följts sedan 2012
- vilka av de i översiktsplanen utpekade utbyggnadsområdena och åtgärderna som har genomförts eller påbörjats
- vilka av de i översiktsplanen uttryckta uppdragen till förvaltningarna som har genomförts eller påbörjats

Förslag till beslut

Stadsarkitektkontoret föreslår kommunstyrelsen

att ta informationen till protokollet

Bilagor

”Uppföljning av Köping kommuns översiktsplan” daterad 2018-04-04

STADSARKITEKTKONTORET

Gun Törnblad

Stadsarkitekt



Stadsarkitektkontoret
Anita Iversen, Planchef
0221-252 83
anita.iversen@koping.se

Uppföljning av Köping kommuns översiktsplan

Sammanfattning

Köpings kommuns översiktsplan antogs 2012-09-24 och det är dags att ta ställning till översiktsplanens aktualitet. Aktualitetsprövningen tas upp som ett separat ärende. Som underlag till aktualitetsprövningen görs denna uppföljning av översiktsplanen. I uppföljningen nedan redovisas

- översiktsplanens styrverkan, dvs hur väl översiktsplanen har följts sedan 2012
- vilka av de i översiktsplanen utpekade utbyggnadsområdena och åtgärderna som har genomförts eller påbörjats
- vilka av de i översiktsplanen uttryckta uppdragen till förvaltningarna som har genomförts eller påbörjats

Köpings översiktsplan har fungerat väl som vägledande för beslut om markanvändning och byggande. Planläggning och genomförande har påbörjats för flera av de översiktsplanen utpekade utbyggnadsområdena. Flera strategiska dokument och inventeringar saknas dock fortfarande.

Ärendets beredning

Uppföljningen har gjorts av planchef med hjälp av uppgifter från kollegor på olika förvaltningar. Ingen remiss eller liknande har gjorts.

Översiktsplanens styrverkan

Översiktsplanen ska vara vägledande för kommande beslut. Därför är det relevant att utvärdera hur väl översiktsplanen har följts i de större beslut om markanvändning och byggande som tagits under 2012-2017. I utvärderingen tas alla antagana detaljplaner med, samt några större projekt.

Detaljplan och dess syfte	Stöd i översiktsplanen
386 Del av Tunadal 9 Parkering i anslutning till Tunadalsgatan	Mindre åtgärd som inte strider mot ÖP.
384 Del av Alvesta 6:2 Uthyrningsstugor vid Skedvistrands fritidsby	Tydligt stöd. Området är utpekad i ÖP.
387 Del av Skogsborg 1:1 m.fl. Ny förskola vid Folkets Park	Oklart stöd. I ÖP pekas området ut för nya bostäder, men förskola räknas ibland som del av

Datum
2018-04-04

	bostadsområde.
388 Del av Innerstaden 1:47 Kv Hake planläggs för bostäder, etapp 1	Tydligt stöd. Området är utpekad i ÖP
389 Hushagen 2:3 Järnvägsstationens övervåning planläggs för centrum-verksamheter	Mindre åtgärd som inte strider mot ÖP
364 Kv Skogsbrynet 1-4 Brf. Skogsgläntan, plan moderniseras och allmän plats överförs till föreningen	Inget stöd i ÖP. Området är utpekad som utvecklingsområde för grönstrukturen. Föreningens behov av grönytor bedömdes dock som större än allmänhetens.
391 Sorby 2:80 och 2:81 Anpassning av plan till verkligheten, dvs spontanidrottsplats, i Munktorp	Mindre åtgärd som inte strider mot ÖP
396 Innerstaden 1:38 Del av kv Fylgia planläggs för bostäder	Tydligt stöd. Kvarteret är utpekad i ÖP
390 Del av kv Gautoid Mark längs Västra Långgatan planläggs för bostäder	Tydligt stöd. Kvarteret är omnämnt i ÖP
395 Del av innerstaden 1:47 och 1:1 Kv Hake planläggs för bostäder, etapp 2	Tydligt stöd. Området är utpekad i ÖP
398 Kv Nifelhem 7 Planläggning för vårdcentral och bostäder i fastighet vid Hökartorget	Stöd. Området är inte utpekad men åtgärden stämmer med generella ställningstaganden.
400 Del av Nyckelberget 1:1 Planläggning för befintlig bangolf	Mindre åtgärd som inte strider mot ÖP
365 Skogsledens förlängning Planläggning för bostäder	Tydligt stöd. Området är utpekad i ÖP
Bygglov, urval av stora byggnationer	Stöd i översiktsplanen
Nytt badhus vid Krillan.	Stöd. Åtgärden inte utpekad men strider inte mot ÖP och hade stöd i gällande detaljplan.
Utbyggnad vattenverket	Stöd. Åtgärden inte utpekad men strider inte mot ÖP och hade stöd i gällande detaljplan.
Utbyggnad av Volvo och Getrag	Stöd. Åtgärden inte utpekad men strider inte mot ÖP och hade stöd i gällande detaljplan.
Utbyggnad av Yara	Stöd. Åtgärden inte utpekad men strider inte mot ÖP och hade stöd i gällande detaljplan.
Nya verksamheter vid Kramstagatan	Tydligt stöd. Området är utpekad i ÖP och hade stöd i gällande detaljplan..
Övriga större åtgärder	Stöd i översiktsplanen
Trafikverkets beslut om vägplan för E18 som motorväg	Tydligt stöd. Åtgärden är utpekad i ÖP.
Ombyggnad av väg 250 genom Köping.	Tydligt stöd. Åtgärden är utpekad i ÖP.
Beslut om verksamhetsområde för	Tydligt stöd. Hänvisning till VA-planen från ÖP.



vatten och avlopp till områden vid Mäljarstranden.	
Inriktningsbeslut för hamnen; muddring av hamn och farled	Tydligt stöd. Åtgärden omnämns i ÖP.
Investeringsbeslut för hamnen; dagvatten, kajförstärkning och nytt magasin	Stöd. Åtgärderna inte utpekade men utveckling av hamnen nämns.

Kommunen har i stora projekt följt intentionerna i översiktsplanen, och också haft stöd av översiktsplanen i detaljplane- och beslutsprocessen.

Genomförande av översiktsplanen

I översiktsplanen finns ca 75 utbyggnadsområden eller förändringsåtgärder utpekade i kartan och utöver det ca 150 ställningstaganden i texten. Ställningstagandena omfattar riktlinjer i kommande planering och bygglov, företeelser som ska utredas, utvecklas eller skyddas, samt strategiska dokument som ska tas fram.

I denna utvärdering har inte alla ställningstaganden kunnat följas upp, utan ett nödvändigt urval har gjorts.

Utbyggnadsområden

På kartorna ur översiktsplanen nedan redovisas de åtgärder som är genomförda sedan 2012 eller där planering har pågått.

Översiktsplanen visar kommunens viljeinriktning för framtida markanvändning. Planen uttalar mål till 2025, men det finns också reservat och liknande utpekade som har en längre tidshorisont än så. Det är därför naturligt att bara delar av översiktsplanen är genomförda sex år efter antagandet.

Man kan se att kommunen har jobbat aktivt, med planering eller genomförande, med flera av de utpekade utbyggnadsområdena för bostäder.

KÖPING



Detaljplan pågår

Delvis bebyggd

Delvis bebyggd

Bebyggd

Detaljplan klar för del av området

Bebyggd

Bebyggd


Planprogram påbörjat

Planprogram påbörjat

Detaljplan klar för del av området och projektering pågår

11. NYA BOSTADSOMRÅDEN

Förslag

 Bostadsområde med detaljplan ej utbyggt, C:1 - 5

 Nytt bostadsområde, förslag D:1 - 11

 Utredningsområde för bostäder E:1 - 3

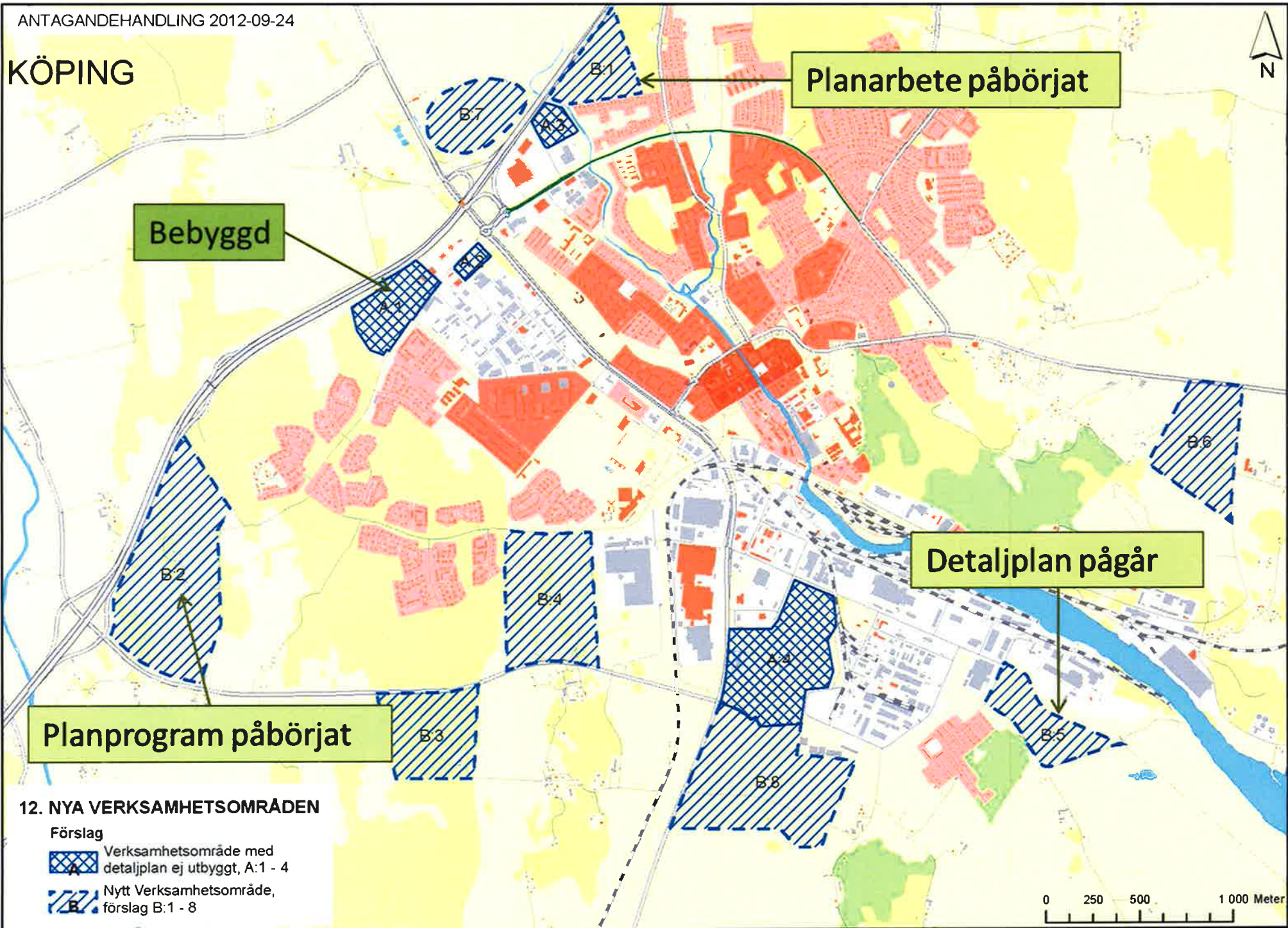
Befintligt

 Bostadsområde, småhus

 Bostadsområde, flerbostadshus



KÖPING



Planarbete påbörjat



Bebyggd

Detaljplan pågår

Planprogram påbörjat

12. NYA VERKSAMHETSOMRÅDEN

Förslag

-  Verksamhetsområde med detaljplan ej utbyggt, A:1 - 4
-  Nytt Verksamhetsområde, förslag B:1 - 8

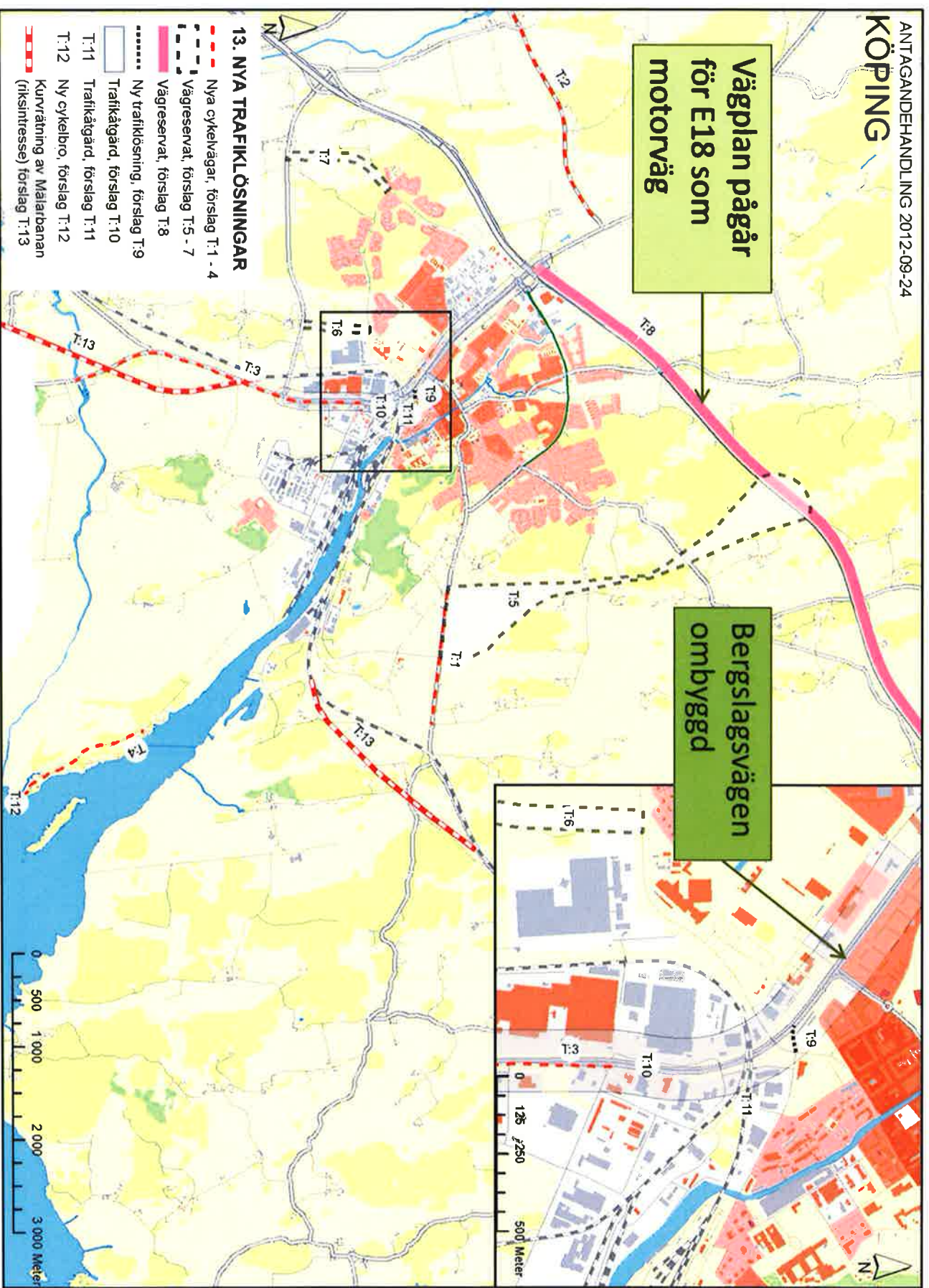


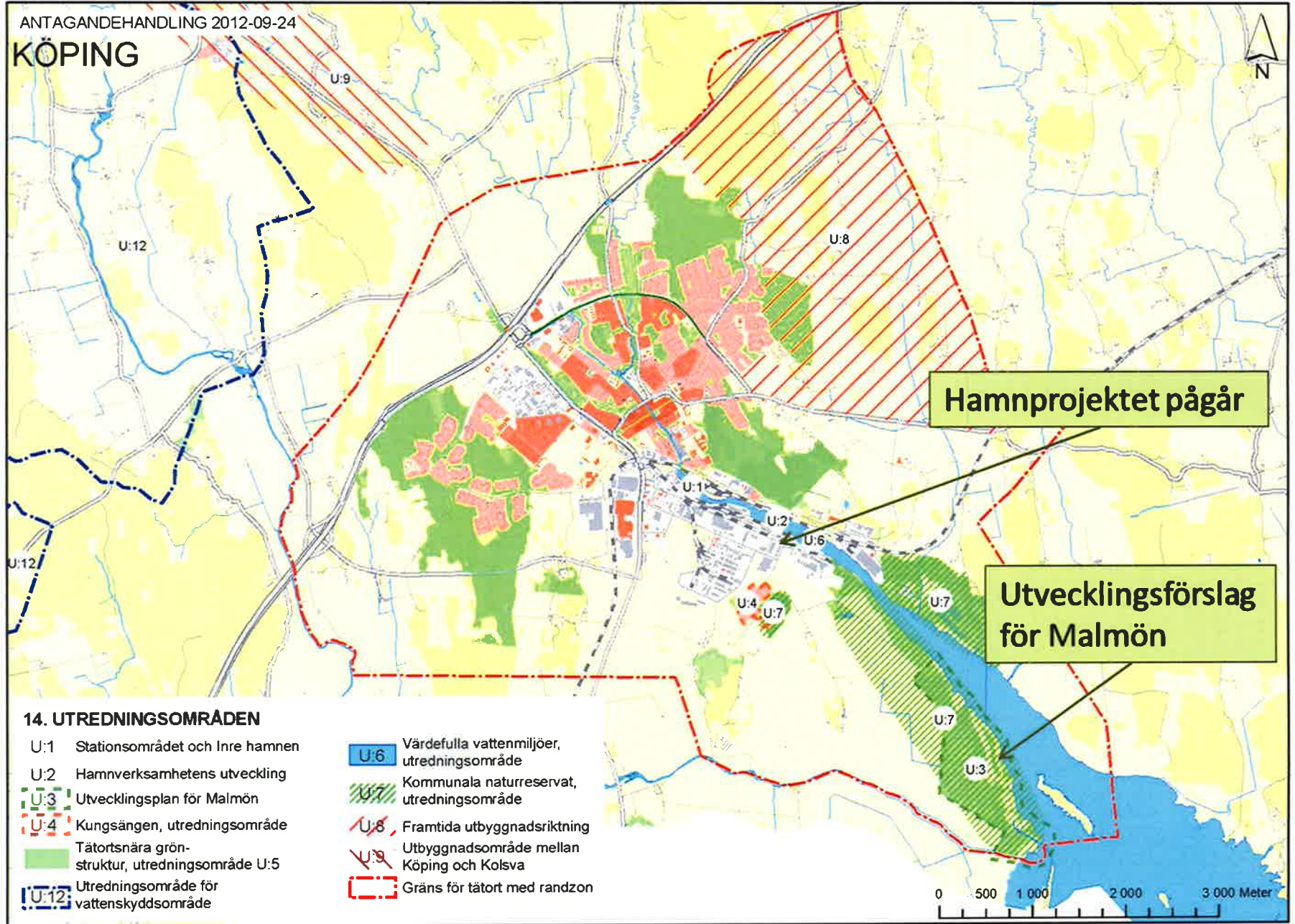
Vägplan pågår för E18 som motorväg

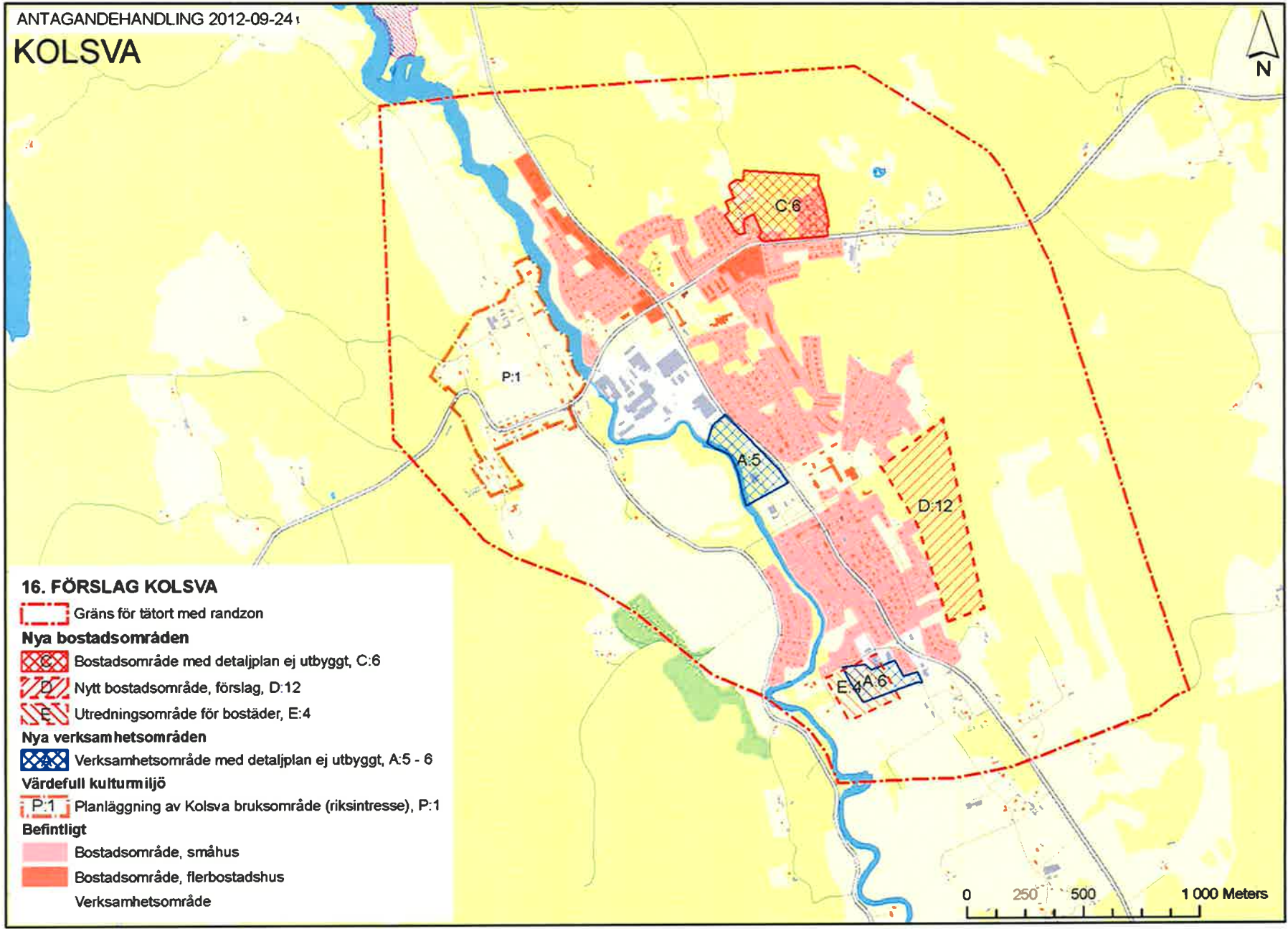
Bergslagsvägen ombyggd

13. NYA TRAFIKLÖSNINGAR

- - - - - Nya cykelvägar, förslag T:1 - 4
- - - - - Vägreservat, förslag T:5 - 7
- — — — — Vägreservat, förslag T:8
- Ny trafiklösning, förslag T:9
- Trafikåtgärd, förslag T:10
- Trafikåtgärd, förslag T:11
- Ny cykelbro, förslag T:12
- Kurvrätning av Mälarenbanan (fiksintresse) förslag T:13







**Utredningsuppdrag**

I översiktsplanen ger kommunfullmäktige kommunens nämnder och förvaltningar olika mer eller mindre tydliga uppdrag, t.ex. frågor att utreda. I kapitel 19 finns en sammanställning av tillägg, planeringsunderlag och inventeringar som bedömdes behövas, och nedan följer en lägesrapport för dessa.

Tillägg till översiktsplanen	Anges i kapitel	Lägesrapport
Strandskydd och områden för landsbygdsutveckling i strandnära lägen.	Boende, m.fl. kapitel	Ej påbörjat
Lämpliga respektive olämpliga lägen för vindkraft.	Teknisk försörjning	Vindkraftplan framtagen men senare upphävd
Planeringsunderlag		
En kommunomfattande naturvårdsplan.	Naturvård	Ej påbörjat
Uppdatering av underlagsmaterialet ekologiskt särskilt känsliga områden i samverkan med länsstyrelsen.	Naturvård	Ej påbörjat
En grönstrukturplan för Köpings tätort	Områdesvisa beskrivningar	Påbörjat
Underlag om grönområden och parker i Kolsva och Munktorp.	Områdesvisa beskrivningar	Ej påbörjat
Revidering av trafikplanen.	Kommunikationer	Ej påbörjat
En klimatstrategi inklusive en energiplan.	Teknisk försörjning	Klimat- och energistrategi finns framtagen men gick ut 2015
Avfallsplan	Teknisk försörjning	Vafab har avfallsplan 2009-2012 och har påbörjat en ny
Riksintresse Mälaren med öar och strandområden	Riksintressen	Riksintressena för friluftsliv sågs över av länsstyrelsen 2013
Inventeringar		
En geoteknisk undersökning av Inre hamnen.	Fritid och kultur	Äldre undersökningar finns, men ingen ny är gjord. ?
Inventering av natur- och friluftsvärden i Pelarskogen, Ekbacken och omgivningarna kring Norska hagar.	Naturvård	Vallby-Ullvi (Pelarskogen), Ekbacken och Köping öster inventerad, men inte Norska hagar.
Utreda vilka grönområden som används av förskolor, skolor etc.	Områdesvisa beskrivningar	Ej påbörjat
En inventering av stadens lekplatser som kan ligga till grund för en lekplatsplan.	Områdesvisa beskrivningar	Inventering finns



Sammanställa underlag som redovisar värdefulla grundvattenresurser.	Vattenplanering	Ej påbörjat
Inventering av större privata dricksvattentäkter som producerar mer än 10 m3 dricksvatten per dag eller betjänar mer än 50 personer eller att de är avsedda för sådan framtida användning.	Vattenplanering	Kännedom finns om vilka täkter det är.
Utredning kring markförhållanden och markägarfrågor för stråk till Lindöberget.	Friluftsliv och rekreation	Ej påbörjat
Sammanställning av utförda bullermätningar och nya mätningar och beräkningar	Miljö- och riskfaktorer	Bedöms ej som relevant eftersom mätningar blir inaktuella.
Redovisning av radon och naturligt radioaktiva ämnen i mark, vatten och berggrund	Miljö- och riskfaktorer	Radonriskkarta finns, men inte digitaliserad.
Utreda kritisk nivå för avloppspumpstationer i områden med risk för översvämning och beskriva hur bebyggelsen kan drabbas.	Vatten	Klart. Genomfört av MSB i samarbete med kommunen.
Inventera Kolsvas riksintressanta bruksområde inför planering av skyddsbestämmelser	Kulturmiljö	Ej påbörjat ?
En kommunomfattande bebyggelseinventering.	Kulturmiljö	Ej påbörjat ?

Det är väldigt många uppdrag som är identifierade och de saknar tidplan. Även om behovet av dem finns är det naturligt att alla inte har genomförts ännu.

STADSARKITEKTKONTORET

Anita Iversen

Planchef



Stadsarkitektkontoret

Kommunstyrelsen

Aktualitetsförklaring av översiktsplan för Köpings kommun, "Köping i framtiden"

Sammanfattning

Köpings kommuns översiktsplan "Köping i framtiden" beslutades i kommunfullmäktige 24 september 2012. Kommunen ska enligt Plan- och bygglagen ta ställning till översiktsplanens aktualitet varje mandatperiod.

Sedan 2012 har det tillkommit ett antal nya lagar och planeringsunderlag som har påverkan på planens användning och aktualitet. Länsstyrelsen bedömde trots detta 2016 att Köpings kommuns översiktsplan i sina huvuddrag är aktuell och kan tjäna som vägledning för det fortsatta samhällsbyggandet.

Stadsarkitektkontoret bedömer också att huvuddragen i översiktsplanen är aktuella och att den kommunövergripande översiktsplanen därför kan förklaras aktuell.

Stadsarkitektkontoret rekommenderar att ett förtydligande av den översiktliga planeringen för tätorten Köping görs i en fördjupning av översiktsplanen under nästa mandatperiod.

Förslag till beslut

Stadsarkitektkontoret föreslår Kommunstyrelsen att besluta

att Köpings kommuns översiktsplan "Köping i framtiden" förklaras aktuell.

att Stadsarkitektkontoret får i uppdrag att under nästa mandatperiod ta fram förslag till en fördjupning av översiktsplanen för Köpings tätort.

Ärendet ska vidare till kommunfullmäktige för beslut.

Bilagor

"Aktualitetsförklaring av översiktsplan för Köpings kommun" daterad 2018-04-04

STADSARKITEKTKONTORET

Gun Törnblad
Stadsarkitekt

**Stadsarkitektkontoret**

Anita Iversen, Planchef
0221-252 83
anita.iversen@koping.se

Aktualitetsförklaring av översiktsplan för Köpings kommun

Sammanfattning

Varje kommun ska enligt Plan- och bygglagen ha en aktuell översiktsplan. Kommunfullmäktige ska ta ställning till översiktsplanens aktualitet varje mandatperiod. Köpings kommuns översiktsplan "Köping i framtiden" beslutades i kommunfullmäktige 24 september 2012. Eftersom översiktsplanen antogs under föregående mandatperiod är det dags att ta ställning till översiktsplanens aktualitet.

Sedan 2012 har det tillkommit ett antal nya lagar, nya politiska mål och visioner, samt nytt kunskaps- och planeringsunderlag på nationell, regional och lokal nivå. Detta har en påverkan på planens användning och aktualitet. Länsstyrelsen bedömde trots detta 2016 att Köpings kommuns översiktsplan i sina huvuddrag är aktuell och kan tjäna som vägledning för det fortsatta samhällsbyggandet.

Stadsarkitektkontoret bedömer också efter en genomgång av kraven på översiktsplan enligt PBL 3:5 att den kommunövergripande översiktsplanen därför kan förklaras aktuell.

Stadsarkitektkontoret rekommenderar att ett förtydligande av den översiktliga planeringen för tätorten Köping görs i en fördjupning av översiktsplanen under nästa mandatperiod.

Ärendets beredning

Ärendet har handlagts av planchef Anita Iversen och beretts inom förvaltningen.

Bakgrund och lagstiftning

Varje kommun ska enligt Plan- och bygglagen ha en aktuell översiktsplan som kommunfullmäktige ska ta ställning till varje mandatperiod. Översiktsplanens syfte är att ge vägledning och stöd i beslut om användningen av mark- och vattenområden samt hur den byggda miljön ska utvecklas och bevaras.

Ur Plan- och bygglagen kapitel 3:

27 § Kommunfullmäktige ska minst en gång under mandattiden pröva om översiktsplanen är aktuell i förhållande till kraven i 5 §.

5 § Av översiktsplanen ska framgå



- 1. grunddragen i fråga om den avsedda användningen av mark- och vattenområden,*
- 2. kommunens syn på hur den byggda miljön ska användas, utvecklas och bevaras,*
- 3. hur kommunen avser att tillgodose de redovisade riksintressena och följa gällande miljökvalitetsnormer,*
- 4. hur kommunen i den fysiska planeringen avser att ta hänsyn till och samordna översiktsplanen med relevanta nationella och regionala mål, planer och program av betydelse för en hållbar utveckling inom kommunen, och*
- 5. sådana områden för landsbygdsutveckling i strandnära lägen som avses i 7 kap. 18 e § första stycket miljöbalken.*

Förvaltningens ståndpunkt

Bedömning av översiktsplanens aktualitet

För att kunna bedöma aktualiteten behövs ett underlag som visar hur den nuvarande översiktsplanen tillämpas och om det tillkommit nya förutsättningar och anspråk.

Uppföljning av tillämpning av översiktsplanen från 2012

En uppföljning av tillämpningen av översiktsplanen har tagits fram i ett separat ärende. Denna visar att Köpings översiktsplan har fungerat väl som vägledande för beslut om markanvändning och byggande. Planläggning och genomförande har påbörjats för flera av de översiktsplanen utpekade utbyggnadsområdena. Flera strategiska dokument och inventeringar som i översiktsplanen ges som uppdrag saknas dock fortfarande.

Länsstyrelsens sammanfattande redogörelse

Länsstyrelsen ska minst en gång under varje mandatperiod gå igenom kommunernas översiktsplaner utifrån statliga och mellankommunala intressen som kan ha betydelse för översiktsplanens aktualitet. Synpunkterna ska redovisas i en så kallad sammanfattande redogörelse till kommunen. Länsstyrelsen gjorde en sådan sammanfattande redogörelse 2016-12-13.

Länsstyrelsens sammanfattande ställningstagande lyder: *”Sedan Köpings kommuns översiktsplan antogs har ett visst antal lagar och tillägg till lagar tillkommit samt nya politiska mål och visioner som medfört att nya kunskaps- och planeringsunderlag på både nationell, regional och lokal nivå tagits fram. Dessa underlag har en påverkan på planens användning och aktualitet. Den samlade bedömningen är att översiktsplanen i sina huvuddrag är aktuell och kan tjäna som vägledning för det fortsatta samhällsbyggandet. Dock rekommenderar Länsstyrelsen att det görs kompletteringar av översiktsplanen för att kommunen ska ha ett bra underlag för den fysiska planeringen.”*



Planeringsunderlag

Det har sedan 2012 tillkommit nytt planeringsunderlag relevant för översiktlig planering, detaljplanering och bygglov. Det kan handla om exempelvis ny naturvärdesinventering eller översvämningsriskkartering. Köping har valt att särskilja på strategier och ställningstaganden för framtida markanvändningen respektive planeringsunderlaget i två olika dokument:

- Köping i framtiden Översiktsplan för Köpings kommun, antagandehandling 2012-09-25
- Planeringsunderlag – Bilaga till Köping i framtiden Översiktsplan för Köpings kommun.

På det sättet kan planeringsunderlaget uppdateras samtidigt som kommunfullmäktiges ställningstaganden om framtida markanvändning i översiktsplanen ligger fast. Bilagan uppdaterades 2014. Numera läggs mindre kraft på att hålla tryckta pappersdokument uppdaterade, och mer kraft på att hålla planeringsunderlag uppdaterat och tillgängligt för tjänstemän och allmänhet i de kartverktyg som finns internt och på Köpings webbsida.

Slutsatsen är att planeringen kan grundas på aktuella planeringsunderlag på annat sätt och att översiktsplanen därför inte behöver göras om av detta skäl.

Kraven enligt 5§

grunddragen i fråga om den avsedda användningen av mark- och vattenområden,

I översiktsplanens kartor redovisas utbyggnadsområden för bostäder och verksamheter, grönområden som ska bevaras, infrastrukturåtgärder mm. Dessa utgör i sina huvuddrag fortfarande inriktningen för kommunens planeringsarbete och är således aktuella. Det som har tillkommit av väsentlig betydelse är ett konsultförslag på en möjlig sträckning för eventuell framtida ny snabb järnvägsförbindelse. Detta är ett material från Region Västmanland som kommunen ännu inte tagit formell ställning till. Den föreslagna sträckningen förändrar inte vad som är föreslaget som lämplig markanvändning men däremot genomförbarheten på kort sikt för vissa utbyggnadsområden. Sträckningen och dess påverkan på fortsatt planering kan studeras vidare i en fördjupning för staden.

kommunens syn på hur den byggda miljön ska användas, utvecklas och bevaras,

Detta beskrivs genom ställningstaganden i översiktsplanens olika kapitel. Planen innehåller dock mycket lite om hur kommunen ser på utveckling inom den befintliga staden. Det finns ett viktigt ställningstagande som lyder ”Tätortsutvecklingen ska till stor del baseras på förtätning och komplettering så att befintlig infrastruktur kan användas.” men det saknas närmare beskrivning av var och på vilket sätt detta kan ske, vilken karaktär stadens olika delar bör ha i framtiden och hur förtätningen bör ske med hänsyn till den befintliga bebyggelsen. Detta skulle behöva förtydligas.

hur kommunen avser att tillgodose de redovisade riksintressena och följa gällande miljö kvalitetsnormer,

Det finns inga förändringar i riksintressen som skulle kunna påverka bedömningen av översiktsplanens aktualitet. Påverkan på miljö kvalitetsnormer hanteras i översiktsplanens miljökonsekvensbeskrivning och ska utredas i varje detaljplan. I åtgärdsprogram för vatten från Vattenmyndigheten finns åtgärder som kommunerna behöver jobba med för att uppnå miljö kvalitetsnormerna för vatten. Det finns inget i översiktsplanen som står i strid med det aktuella åtgärdsprogrammet.

hur kommunen i den fysiska planeringen avser att ta hänsyn till och samordna översiktsplanen med relevanta nationella och regionala mål, planer och program av betydelse för en hållbar utveckling inom kommunen, och

I nästa översiktsplan kan Köpings roll i ett regionalt perspektiv och kopplingen till det regionala utvecklingsprogrammet (RUP) bli tydligare, men det finns inga strategier i RUP som står i konflikt med den nu gällande översiktsplanen.

sådana områden för landsbygdsutveckling i strandnära lägen som avses i 7 kap. 18 e § första stycket miljöbalken.

Det är valfritt om kommunen vill utreda och peka ut sådana områden. Köping har ännu inte gjort det.

Fortsatt arbete i en fördjupning

Stadsarkitektkontoret bedömer att det finns mark utpekad i översiktsplanen som räcker för försörjningen för bostäder och verksamheter i minst 20 år. Däremot finns potential för mer förtätning för att spara utbyggnadsområden i stadens utkant för framtida behov.

Översiktsplanen innehåller mycket lite om hur kommunen ser på utveckling inom den befintliga staden. Det finns ett viktigt ställningstagande som lyder ”Tätortsutvecklingen ska till stor del baseras på förtätning och komplettering så att befintlig infrastruktur kan användas”, men det saknas närmare beskrivning av var och på vilket sätt detta kan ske, vilken karaktär stadens olika delar bör ha i framtiden och ur förtätningen bör ske med hänsyn till den befintliga bebyggelsen. Detta skulle behöva förtydligas.

Vissa utbyggnadsområden är mycket översiktligt beskrivna i ÖP varför det har funnits behov av planprogram som visar övergripande strukturer innan detaljplan kan tas fram. Om översiktsplanen är konkretare är det lättare att utifrån den direkt göra detaljplaner.

Det finns ett konsultförslag på en möjlig sträckning för eventuell framtida ny snabb järnvägsförbindelse som kommunen ännu inte tagit formell ställning till. Den föreslagna sträckningen förändrar inte nödvändigtvis vad som är föreslaget som lämplig markanvändning men däremot genomförbarheten på kort sikt för

vissa utbyggnadsområden. Sträckningen och dess påverkan på fortsatt planering behöver studeras. Det behöver också utredas hur kommunens planering på kort och lång sikt bör förhålla sig till andra framtida möjliga infrastrukturåtgärder, så som en avfart Köping öster.

Av dessa anledningar rekommenderar stadsarkitektkontoret att en fördjupning av översiktsplanen för tätorten Köping tas fram.

Det finns behov av många strategiska dokument och inventeringar. Kommunen kommer att behöva prioritera de som det finns allra störst behov av i det dagliga arbetet. Här följer ett förslag till grov planering för översiktlig planering de kommande mandatperioderna:



Konsekvenser

Några konsekvenser av att inte bedriva en aktiv översiktsplanering:



- Bristande vägledning om användningen av mark- och vattenområden samt hur den byggda miljön ska utvecklas och bevaras ger större osäkerhet för beslutsfattaren.
- Avsaknad av strategisk planering för infrastrukturfrågor, regionala frågor och näringsliv kan få allvarliga långsiktiga konsekvenser för Köpings utveckling.
- Långsammare detaljplaneläggning eller med sämre kvalitet eftersom övergripande frågor behöver utredas i det skedet istället.
- Långsammare bygglovhantering eller med sämre kvalitet då principfrågor behöver utredas i enskilda ärenden.
- Kommunen kan bli nekad att söka vissa statliga stöd där man ställer aktiv översiktsplanering som krav.

STADSARKITEKTKONTORET

Anita Iversen
Planchef



Stadsarkitektkontoret
Angelica Strand, Plankoordinator
0221-252 48
angelica.strand@koping.se

Ansökan om förlängd nätkoncession för befintliga 30 kV kraftledning mellan Kolsva–Nygård, 130 kV kraftledning Riddarhyttan-Kolsva samt 30 kV kraftledning mellan Riddarhyttan-Gisslarbo

Bakgrund

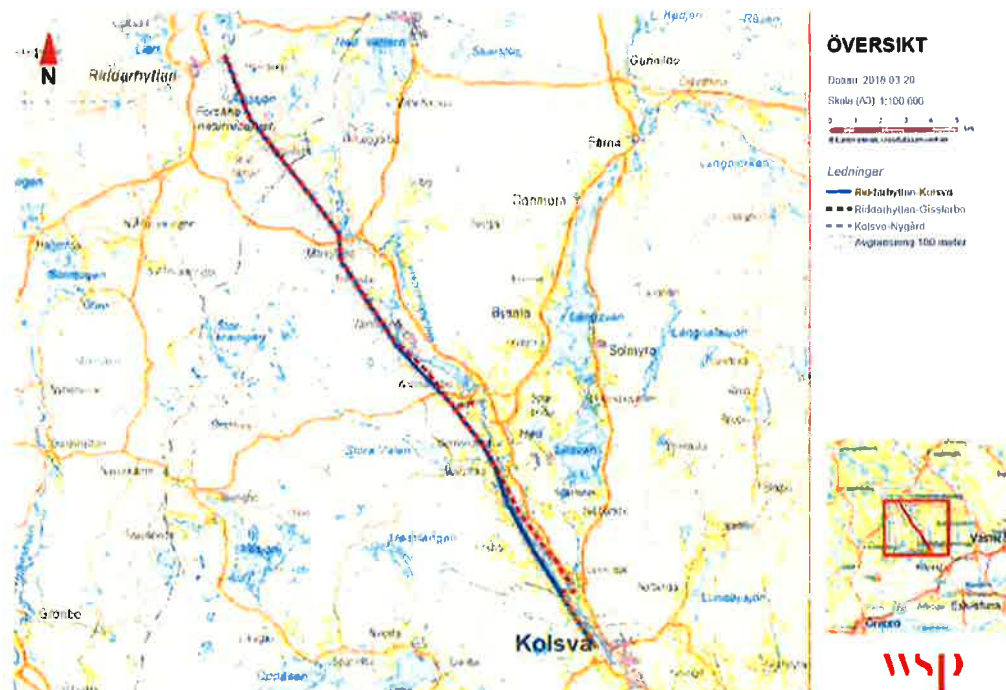
Vattenfall Eldistribution AB har 2000 ansökt om förlängd nätkoncession för linje (tillstånd) för befintlig sträckning för 30 kV luftledning och markkabel mellan Kolsva och Nygård, 130 kV luftledning mellan Riddarhyttan och Kolsva, samt 30 kV markkabel och luftledning mellan Riddarhyttan och Gisslarbo.

Befintlig ledningssträckning	Kilovolt	Utförande	Byggår	Fastighet (utgångspunkter i Köpings kommun)
Kolsva-Nygård L529	30 kV	2,5 km luftledning och markkabel	År 1954	VÄSTER KOLSVÄ 1:16 - FINNBO 1:4
Riddarhyttan-Kolsva Y129	130 kV	28 km luftledning	År 1959	VÄSTER KOLSVÄ 1:16
Riddarhyttan-Gisslarbo L528	30 kV	27 km luftledning och markkabel	År 1959/1970	FINNBO 1:4

Se karta 1 för sträckning

Samtliga ledningars sträckningar går i Köpings kommun, Västmanlands län. Sträckningarna Riddarhyttan-Kolsva och Riddarhyttan-Gisslarbo går även i Skinnskattebergs kommun i Västmanlands län. Inga förändringar planeras beträffande ledningarnas sträckning och utförande och eftersom det rör sig om en befintlig ledning finns markupplåtelseavtal och ledningsrätt sedan tidigare.

Energimarknadsinspektionen (Ei) begärde i november 2017 att ansökningarna skulle kompletteras och då beslutade Vattenfall att ta fram en ny ansökan om förlängd nätkoncession. För att få driva en ledning krävs tillstånd (nätkoncession) enligt ellagen. Inför ansökan om tillstånd genomförs ett undersökningsområde enligt miljöbalken 6 kap 24 § med berörd länsstyrelse, kommun och enskilda som kan antas bli särskilt berörda. Syftet med samrådet är att utreda om verksamheten kan antas medföra betydande miljöpåverkan (BMP) samt samråda om miljökonsekvensbeskrivningens (MKB) innehåll och utformning. I kommunens yttrande ska det särskilt framgå om ledningen berör detaljplaner samt känslig bebyggelse. På uppdrag av Vattenfall genomför WSP Sverige AB samråd samt upprättar MKB.

Datum
2018-04-30

Karta 1. Översikt - aktuella befintliga sträckningar

Planer och bebyggelse

Ledningarna berör inget detaljplanelagt område och inte heller något utbyggnadsområde enligt Köpings kommuns Översiktsplan (ÖP 2012). Ingen skolverksamhet bedrivs i nära anslutning till sträckningarna.

Längs ledningens sträckning finns totalt 27 bostadshus inom ett område av 100 meter från befintlig ledning. I kommande MKB kommer magnetfältberäkning tas fram samt en mer ingående beskrivning av boendemiljön ges, enligt samrådshandling från Vattenfall.

Stadsarkitektkontorets bedömning

Ansökan gäller befintliga ledningar som funnits sedan 1954 respektive 1959 (en del av sträckningen sedan 1970). Inga förändringar planeras beträffande ledningarnas sträckning och utförande.

- Kommunen känner inte till att ledningarnas placering inneburit några miljö- eller hälsoproblem under den tid som de funnits.
- Ledningarna berör inget detaljplanelagt område och inte heller något utbyggnadsområde enligt ÖP 2012.
- Ingen känslig bebyggelse finns i närheten.

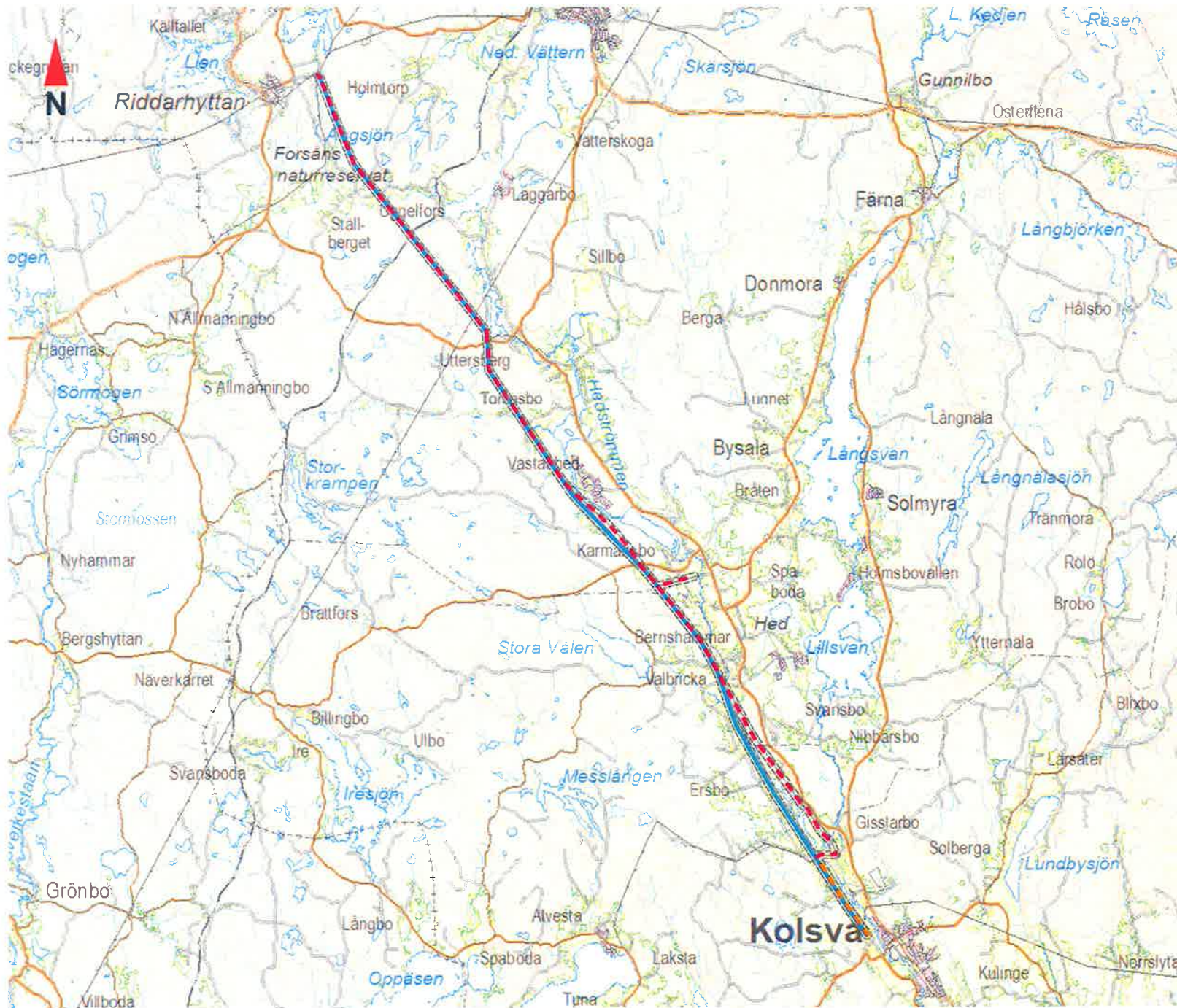


Datum
2018-04-30

- Stadsarkitektkontoret föreslår kommunstyrelsen besluta
- att inte ha något att invända mot fortsatt användning (nätkoncession för linje) av befintliga ledningar L529 Kolsva-Nygård, Y129 Riddarhyttan-Kolsva samt L528 Riddarhyttan-Gisslarbo.
- att överlämna stadsarkitektkontorets yttrande till WSP Sverige AB som yttrande.

STADSARKITEKTKONTORET

Gun Törnblad
Stadsarkitekt



ÖVERSIKT

Datum: 2018-03-20

Skala (A3): 1:100 000



© Lantmäteriet, Geodatasamverkan

Ledningar

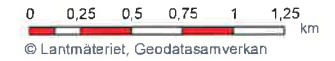
- Riddarhyttan-Kolsva
- - - Riddarhyttan-Gisslarbo
- - - Kolsva-Nygård
- Avgränsning 100 meter



RIKSINTRESSEN M.M.

Datum: 2018-03-20

Skala (A3): 1:25 000



Ledningar

- Riddarhyttan-Kolsva
- Riddarhyttan-Gisslarbo
- Kolsva-Nygård
- Avgränsning 100 meter

Riksintressen

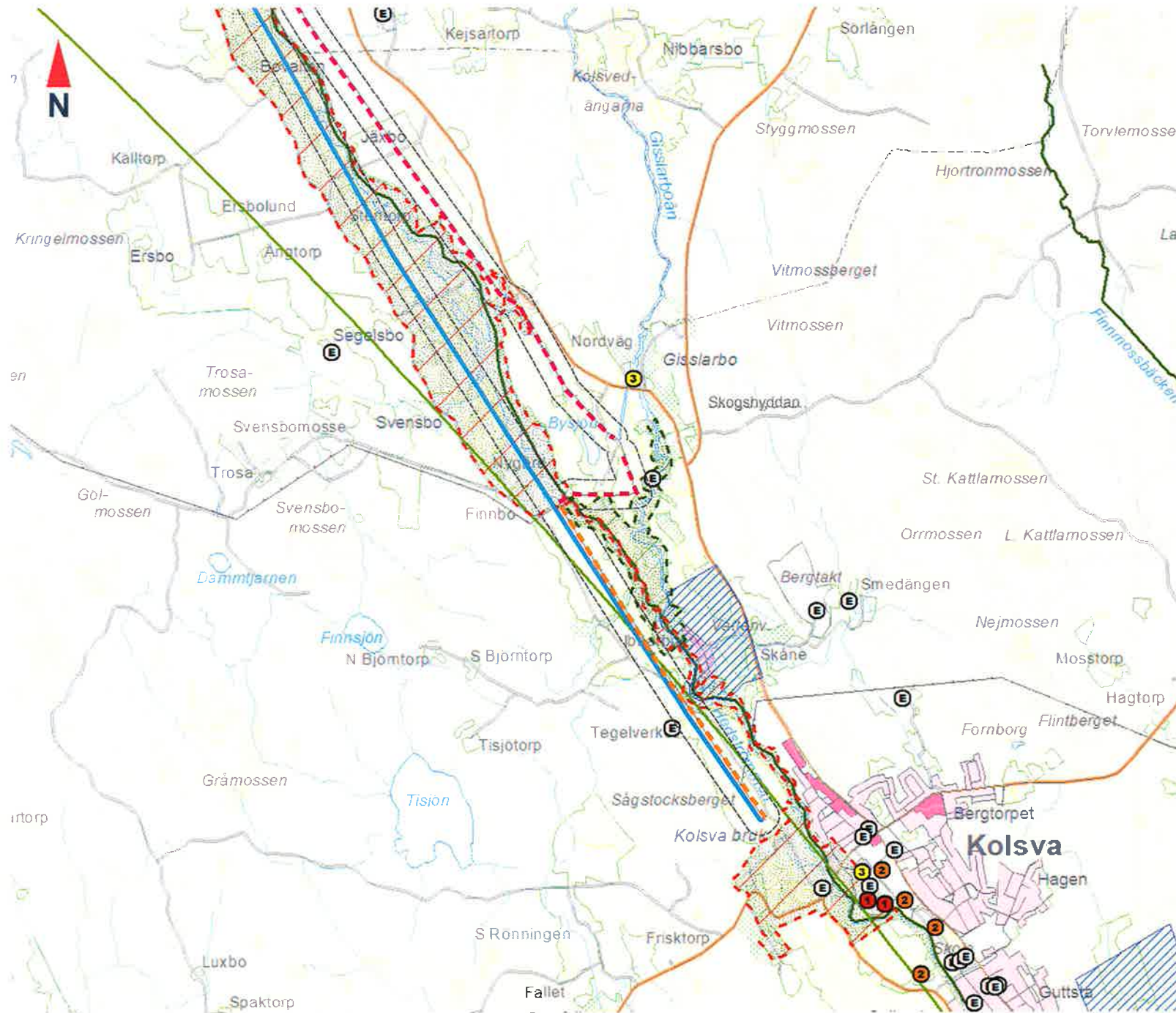
- Riksintresse Friluftsliv
- Riksintresse Rörligt friluftsliv
- Riksintresse Naturvård
- Riksintresse Kulturmiljövård
- Järnväg - befintlig
- Flygplats - MSA ytor

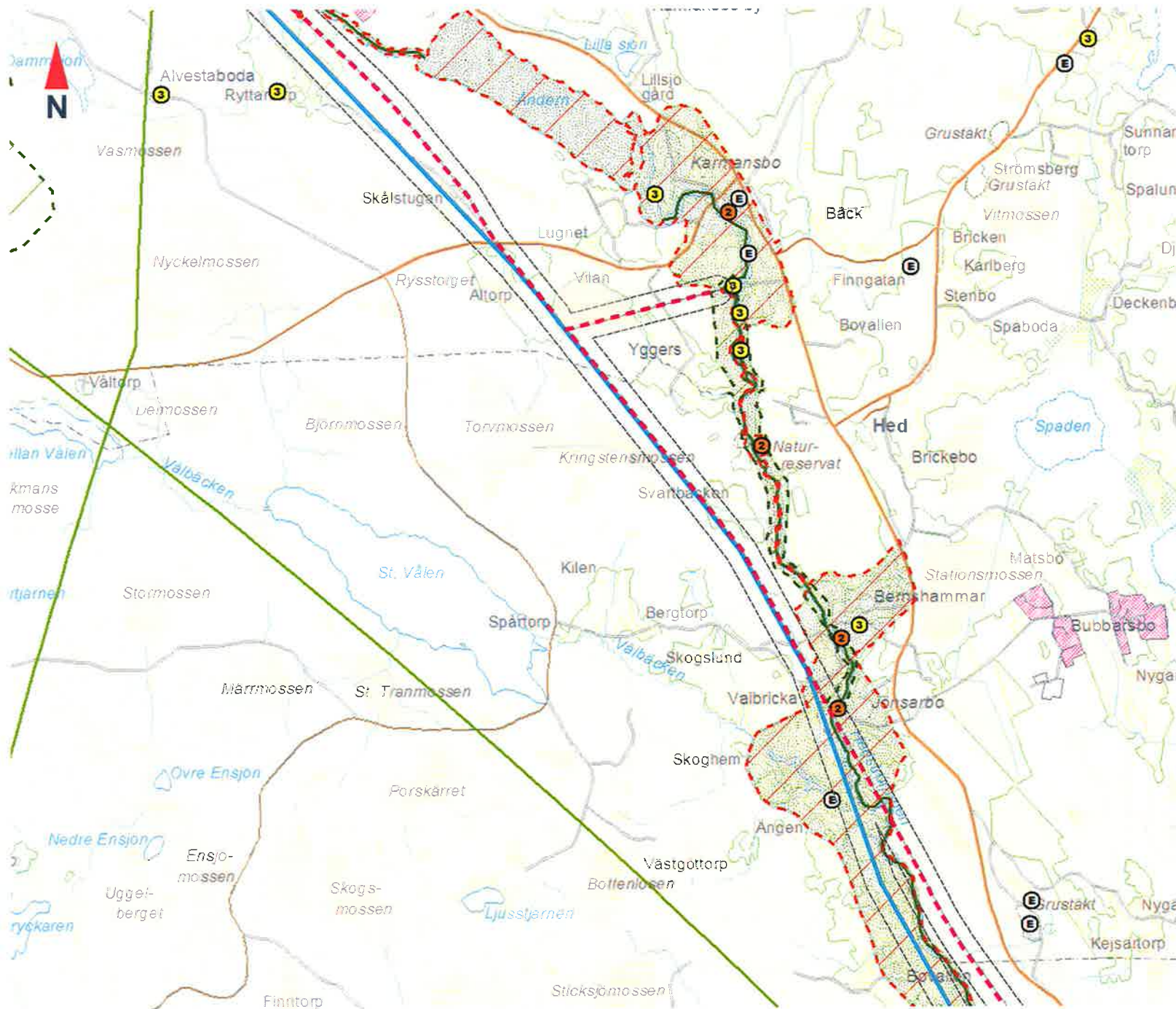
Vatten

- LstU Biotopkarterade vatten
- Levande sjöar och vattendrag
- Vattenskyddsområde

LST Potentiellt förorenade områden EBH

- Mycket stor risk
- Stor risk
- Måttlig risk
- Liten risk
- Ej riskklassade
- Känslig Markanvändning
- Mindre Känslig Markanvändning

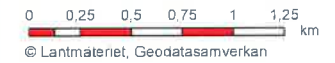




RIKSINTRESSEN M.M.

Datum: 2018-03-20

Skala (A3): 1:25 000



Ledningar

- Riddarhyttan-Kolsva
- Riddarhyttan-Gisslarbo
- Kolsva-Nygård
- Avgränsning 100 meter

Riksintressen

- Riksintresse Friluftsliv
- Riksintresse Rörligt friluftsliv
- Riksintresse Naturvård
- Riksintresse Kulturmiljövård
- Järnväg - befintlig
- Flygplats - MSA ytor

Vatten

- LstU Biotopkarterade vatten
- Levande sjöar och vattendrag
- Vattenskyddsområde

LST Potentiellt förorenade områden EBH

- 1 Mycket stor risk
- 2 Stor risk
- 3 Måttlig risk
- 4 Liten risk
- E Ej riskklassade
- Känslig Markanvändning
- Mindre Känslig Markanvändning

NATUR OCH KULTUR

Datum: 2018-03-20

Skala (A3): 1:25 000

0 0,25 0,5 0,75 1 1,25 km

© Lantmäteriet, Geodatasamverkan

Ledningar

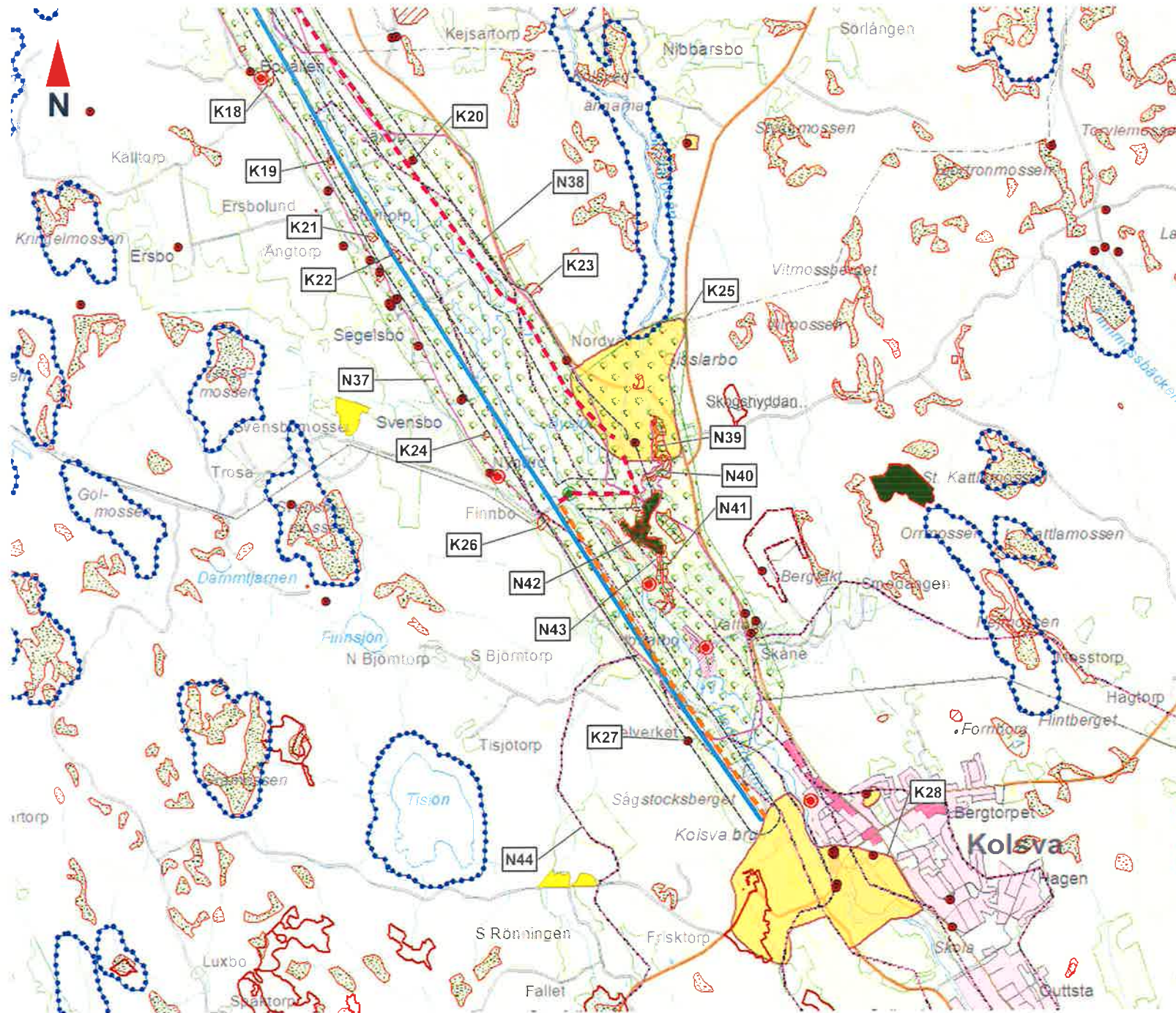
- Riddarhyttan-Kolsva
- Riddarhyttan-Gisslarbo
- Kolsva-Nygård
- Avgränsning 100 meter

Natur

- Skyddsvärd art
- Skyddsvärd fågelart
- Natura 2000 - Art och habitat
- Naturresevat
- Myrskyddsplan
- Våtmarksinventering
- Ängs- och betesmark
- Skogsstyrelsen biotopskydd
- Skogsstyrelsen naturvärden
- Skogsstyrelsen naturvårdsavtal
- Skogsstyrelsen nyckelbiotoper
- Skogsstyrelsen sumpskogar
- Storskogsbrukets nyckelbiotoper
- Naturvårdsplan
- Naturvårdsplan landskap
- Rikkärrsinventering

Kultur

- Fornminne punkt
- Arkeologisk utredning Lst
- Fornminne linje
- Fornminne yta
- Skog och historia yta
- Byggnadsminnen
- Kulturminnesvårdsprogram
- LstU Bevarandeprogram för odlingslandskapet
- Arkeologisk utredning Lst





Stadskansliet
Fredrik Alm, Kanslichef
0221-251 43
fredrik.alm@koping.se

Kommunstyrelsen

Policy för behandling av personuppgifter

Den 25 maj 2018 upphör personuppgiftslagen (PuL) och ersätts av dataskyddsförordningen (GDPR). Förordningen ställer krav på att offentliga myndigheter ska fastställa en policy för behandling av personuppgifter som beskriver hur myndigheten arbetar med frågor kopplade till personuppgifter och dataskydd.

I föreliggande förslag till Policy för behandling av personuppgifter i Köpings kommun och dess bolag framgår mål, ansvarsfördelning samt organisation och roller kopplat till arbetet med personuppgiftsbehandling och dataskydd. Policyn kommer att kompletteras med riktlinjer och ytterligare anvisningar för tillämpningen av detta arbete.

Stadskansliet föreslår kommunstyrelsen besluta

att anta förslag till Policy för behandling av personuppgifter.

Sara Schelin
kommunchef

Fredrik Alm
kanslichef

Policy för behandling av personuppgifter



KÖPINGS KOMMUN



© Köpings kommun

Policyn skriven av:
Fredrik Alm, 2018-04-23

Diarienummer:
KS 2018/232

Process:
1.1.3. Verksamhetsledning

Antagen av:
Kommunfullmäktige, 2018-XX-XX., § XX

Policy för behandling av personuppgifter

Denna policy har antagits av kommunfullmäktige i Köpings kommun den XX XXX 2018, § XX, och gäller för kommunens nämnder och dess helägda bolag. Policyn omfattar både anställda och förtroendevalda.

Mål

Målet med denna policy är att säkerställa att Köpings kommun och dess bolag hanterar personuppgifter i enlighet med EU:s dataskyddsförordning (General Data Protection Regulation – GDPR), dataskyddslagen samt förordning med kompletterande bestämmelser till EU:s dataskyddsförordning. Policyn omfattar samtliga behandlingar där personuppgifter hanteras och avser både strukturerat och ostrukturerat material.

Köpings kommun och dess bolag lägger stor vikt vid att den behandling av personuppgifter som sker inom våra verksamheter utförs på ett korrekt och rättssäkert sätt. Kommuninvånare och andra intressenter ska känna sig trygga med hanteringen av deras personuppgifter och att hanteringen följer de lagar och förordningar som gäller.

Detta innebär bland annat att personuppgifter endast behandlas för berättigat ändamål och att endast behöriga har åtkomst till personuppgifterna. Det ställer också krav på att personuppgifterna är korrekta och att de enbart bevaras så länge som det är nödvändigt utifrån ändamålet.

Definitioner

Med personuppgift avses information som direkt eller indirekt kan hänföras till en fysisk person som är i livet. Exempel på personuppgifter är personnummer, namn, adresser, fastighetsbeteckningar, bild- och ljudupptagningar m.m. genom vilka en person kan identifieras. En bedömning om det är fråga om personuppgifter måste göras i det enskilda fallet.

Med behandling av personuppgifter avses åtgärder eller serier av åtgärder som vidtas i fråga om personuppgifter. Exempel på strukturerad behandling är insamling, registrering, lagring, bearbetning eller sammanställning. Även ostrukturerad behandling, så som personuppgifter som skickas via e-post eller sprids på annat sätt, omfattas.

Ansvar

I kommunen är samtliga nämnder och styrelser personuppgiftsansvariga för sina respektive ansvarsområden. Det åvilar varje nämnd och styrelse att utse ett dataskyddsombud och att anmäla detta till Datainspektionen. Kommunstyrelsen beslutar om den övergripande viljeinriktningen för personuppgiftsarbetet.

Förvaltningschef och verkställande direktör ansvarar för den behandling av personuppgifter som sker inom respektive förvaltning och bolag. För att säkerställa en rättssäker behandling av personuppgifter i den egna verksamheten ska förvaltningschef och verkställande direktör utse en dataskyddshandläggare.

Organisation och roller

Dataskyddsombud har till uppgift att informera och ge råd till den personuppgiftsansvariga organisationen kring vilka skyldigheter som gäller enligt dataskyddsförordningen. Dataskyddsombudet ska genom tillsyn bevaka att reglerna följs och är Datainspektionens kontaktperson. Köpings kommun och dess bolag har ett gemensamt dataskyddsombud med övriga kommuner, bolag och kommunalförbund i Västra Mälardalen.

Dataskyddssamordnare är kommunens kontaktperson gentemot dataskyddsombudet och ansvarar för kommunövergripande styrdokument inom området. Dataskyddssamordnaren genomför utbildningsträffar för kommunens dataskyddshandläggare.

Dataskyddshandläggare ansvarar för förvaltningens/bolagets förteckning över personuppgiftsbehandlingar utifrån ajourhållande och rättningar samt rapporterar personuppgiftsincidenter till dataskyddsombudet. En personuppgiftsincident kan till exempel vara att obehörig fått åtkomst till personuppgifter genom dataintrång eller felsänd e-post. Dataskyddshandläggaren initierar upprättande av personuppgiftsbiträdesavtal om detta saknas.

Anställda och förtroendevalda ansvarar för att på dataskyddshandläggarens begäran och på eget initiativ anmäla de personuppgiftsbehandlingar som är nödvändiga för att genomföra sina arbetsuppgifter. Samtliga anställda och förtroendevalda har också ett ansvar för att anmäla personuppgiftsincidenter till dataskyddshandläggaren.

Personuppgiftsbiträde är program- eller systemleverantör eller annan som på uppdrag av personuppgiftsansvarig hanterar dennes personuppgifter. Med biträdet ska ett personuppgiftsbiträdesavtal upprättas för att säkerställa ändamålsenlig hantering av personuppgifterna.

Ytterligare anvisningar

Ytterligare anvisningar och information om tillämpningen av denna policy kommer att utarbetas i riktlinjer och rutiner för personuppgiftsbehandling och dataskydd.

**Stadskansliet**

Annette Johansson, Kvalitetsstrateg

0221-251 99, 073-699 60 64

annette.johansson@koping.se

Svar angående granskning av kommunens arbete med flyktingmottagande och integration.

Ärendebeskrivning

Kommunstyrelsen har tagit emot en granskningsrapport från Kommunrevisionen, daterad 2017-12-14. Revisorerna i Köpings kommun har granskat om styrning, genomförande och uppföljning av arbetet med att ta emot asylsökande och integrera nyanlända fungerar på ändamålsenligt sätt. Granskningen har också kartlagt kommunens integrationsarbete och visat vad kommunstyrelsen och aktuella nämnder gör för att anpassa och planera verksamhet och serviceutbud.

I granskningen framkommer att det, utifrån varje nämnds uppdrag, till stora delar görs ett gott arbete för att integrera nyanlända med en gemensam målbild och samordning. Däremot rekommenderas kommunstyrelsen att stärka kravet på rapportering och uppföljning av program för flyktingmottagande och integration, samt att uppföljningen ska utformas så att det framgår om programmet haft avsedd effekt.

Yttrande

I programmet för flyktingsmottagande och integration anges följande:

”Programmet har tydliga kopplingar till de kommungemensamma målen och ska i tillämpliga delar inarbetas i berörda nämnders verksamhetsplaner. På så sätt inordnas programmet i kommunens mål och budgetprocess. De åtgärder som beskrivs i handlingsplanerna tas upp som aktiviteter med eventuella indikatorer i verksamhetsplanerna under respektive mål. Detta kan dock göras först i 2016 års Mål och budgetdokument och verksamhetsplaner, då 2015 planer redan är beslutade.

För 2015 redovisas uppföljningen av programmet i sin helhet utanför den ordinarie uppföljningen av verksamhetsplan. From 2016 sker uppföljningen i den ordinarie verksamhetsberättelsen under respektive mål.

En uppföljning och utvärdering av programmet i sin helhet bör ske under 2019 i samband med att de övergripande kommunala målen ses över.”

KansliavdelningenPostadress
Köpings kommun
731 85 KöpingBesöksadress
Rådhuset
Stora TorgetTelefon
0221-250 00Fax
0221-251 31Webbplats och e-post
www.koping.se
stadskansliet@koping.seBankgiro
991-1215Org. nr
212000-2114

Datum
2018-04-04

Precis som revisionen konstaterade, finns det brister i hur uppföljningen har genomförts och den avviker från ursprungsplaneringen. Resultatet ligger i linje med resultatet i Kommunkompassen från SKL, som bland annat visar följande förbättringsområden:

- Formuleringen av mål behöver bli tydligare.
- Kopplingen mellan mål och fördelning av ekonomiska resurser behöver bli tydligare.
- Tätare rapportering av mål, resultat, analyser och prognoser.
- Generellt ökat fokus på resultat.

SKL's rekommendationer utifrån Kommunkompassen visar att kritiken som Kommunrevisionen ger gällande flyktingmottagande och integration, är mer omfattande än bara uppföljningen av ett enstaka program. Angreppssättet för åtgärder behöver därför vara av mer övergripande karaktär. Nedan föreslås två åtgärder av övergripande karaktär:

1. Programmet för flyktingmottagande och integration innehåller fem övergripande kvalitativa mål och nio fokusområden. Den 20 februari 2018 redovisades arbetet med programmet, på KSAU, som ett led i uppföljningen.

Inför revidering av programmet 2019, som kommer ske parallellt med framtagande av nya övergripande kommunala mål, behöver en mer noggrann uppföljning genomföras. Denna kan med fördel uppdras Stadskansliet av Kommunstyrelsen som ett uppdrag – särskilt direktiv, och följa metodiken som beskriv i kvalitetspolicyn för Köpings kommun genom bland annat:

- Genomföra en samlad beskrivning av genomförda aktiviteter och arbetssätt som använts i samtliga förvaltningar för att uppfylla målen. Beskrivningen kan med fördel samlas under rubriker motsvarande de nio fokusområdena.
- Fånga in synpunkter från kommuninvånare och brukare, från programmets samtliga målgrupper, för att bedöma den upplevda kvaliteten av genomförd verksamhet.

Uppföljning av kvalitativa mål handlar mycket om att kunna beskriva vad som gjorts, hur det gjorts, vilka resurser som använts och hur, vilka sammanhang och samband som kan ha påverkat etc. Även om det finns svårigheter att mäta resultat av kvalitativa mål, kan resultaten alltid professionellt bedömas, och på så sätt synliggöra uppnådda resultat och effekter. Resultaten av bedömningarna kan sedan ligga till grund för planeringen av det fortsatta arbetet, och anses vara ett utgångsvärde för att fånga framtida förflyttningar.



Datum

2018-04-04

2. I samband med att det tas fram nya kommunövergripande mål, bör det antas ett helhetsgrepp över kommunens systematiska kvalitetsarbete på alla nivåer i kommunen. Kommunkompassen visar på många styrkor att ta tillvara och pekar tydligt ut ett antal förbättringsområden. Ett systematiskt kvalitetsarbete innebär att alla som arbetar i samtliga verksamheter, och på alla nivåer i Köpings kommun, kontinuerligt följer upp verksamheten, analyserar resultaten i förhållande till de målen och utifrån det planerar och utvecklar kommunens verksamheter. Det systematiska kvalitetsarbetet innebär ett arbets sätt som ska tillämpas såväl i det dagliga arbetet som i den kommunövergripande planerings- och uppföljningsprocessen.

Förslag till beslut

Stadskansliet föreslår kommunstyrelsen att godkänna svaret och översända till kommunrevisionen.

Sara Schelin

Kommunchef

Annette Johansson

Kvalitetsstrateg

Program vid Mälarens vattenvårdsförbunds ordinarie förbundsstämma 16 maj 2018 i Västerås

Tid: Kl. 09.15 – 15.15

Plats: Ängsö skola, Ängsö, Västerås

Program

- 09.15 Samling och kaffe
- 09.45 Välkommen! (*Ulla Persson, ordförande i Västerås kommunfullmäktige.*)
- 10.00 Förbundsstämma Mälarens vattenvårdsförbund
- 11.15 Bensträckare
- 11.30 Information om forskningssamarbete mellan Sveriges Lantbruksuniversitet (SLU) och Mälarens vattenvårdsförbund gällande miljöövervakning och forskning i Mälaren.
Stina Drakare och Stephan Köhler, Institutionen för vatten och miljö, SLU Uppsala.
- 12.15 Vi åker till Fiskarfruns café vid Ängö Fisk, ca 3 kilometer söder om Ängsö skola, där vi serveras kravmärkt Mälargös till lunch (andra alternativ finns givetvis också).
Till kaffet efter maten kommer det att finnas möjlighet att delta i workshops i mindre grupper om framtidsfrågor för Mälaren. Mer information om detta kommer senare.
- 14.00 Information om fiske och kravmärkning av gösfisket på Mälaren av Per Vidlund, fiskare, Ängsö fisk.
- 15.00 Kaffe med kaka på Fiskarfruns Café.

Förslag till dagordning vid ordinarie förbundsstämma i Mälarens vattenvårdsförbund 16 maj 2018 i Västerås

1. Val av ordförande och sekreterare för stämman
2. Val av två personer att jämte ordföranden justera protokollet
3. Fråga om mötet blivit utlyst i behörig ordning
4. Fastställande av röstlängd
5. Styrelsens berättelse och revisorernas berättelse för det gångna verksamhetsåret
6. Fråga om ansvarsfrihet för styrelsen det gångna verksamhetsåret
7. Val av ledamöter till styrelsen och suppleanter för dessa
8. Val av ordförande
9. Val av två revisorer och suppleanter för dessa
10. Val av valberedning om tre personer, varav en är sammankallande
11. Fastställande av årsavgifter
12. Fastställande av verksamhetsplan och budget
13. Antagande av nya medlemmar i förbundet
14. Förslag på reviderade medlemsavgifter fr.o.m. 2019 för Mälarens vattenvårdsförbund
15. Övriga anmälda ärenden