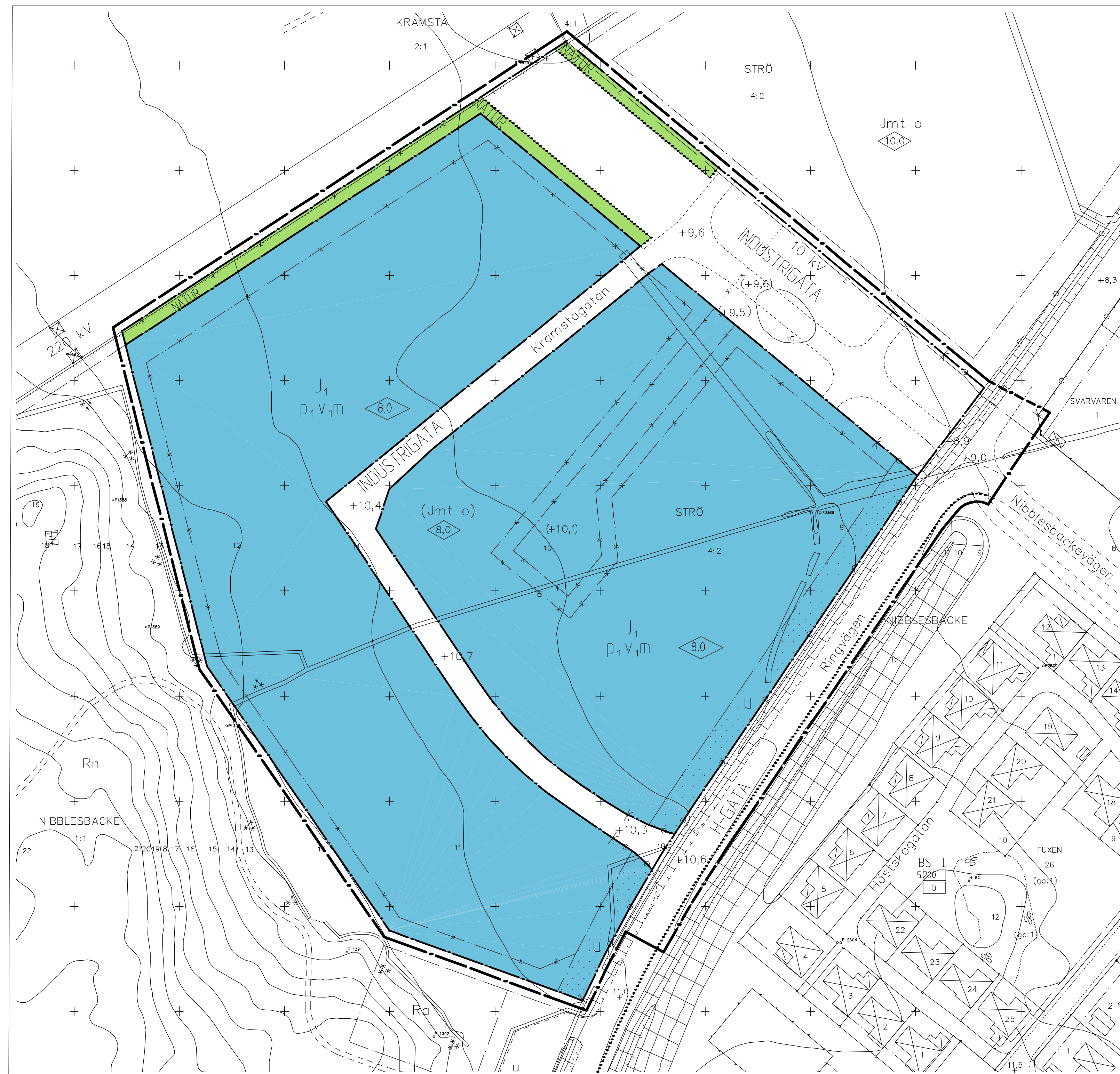


PLANKARTA



GRUNDKARTANS BETECKNINGAR

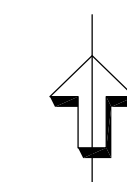

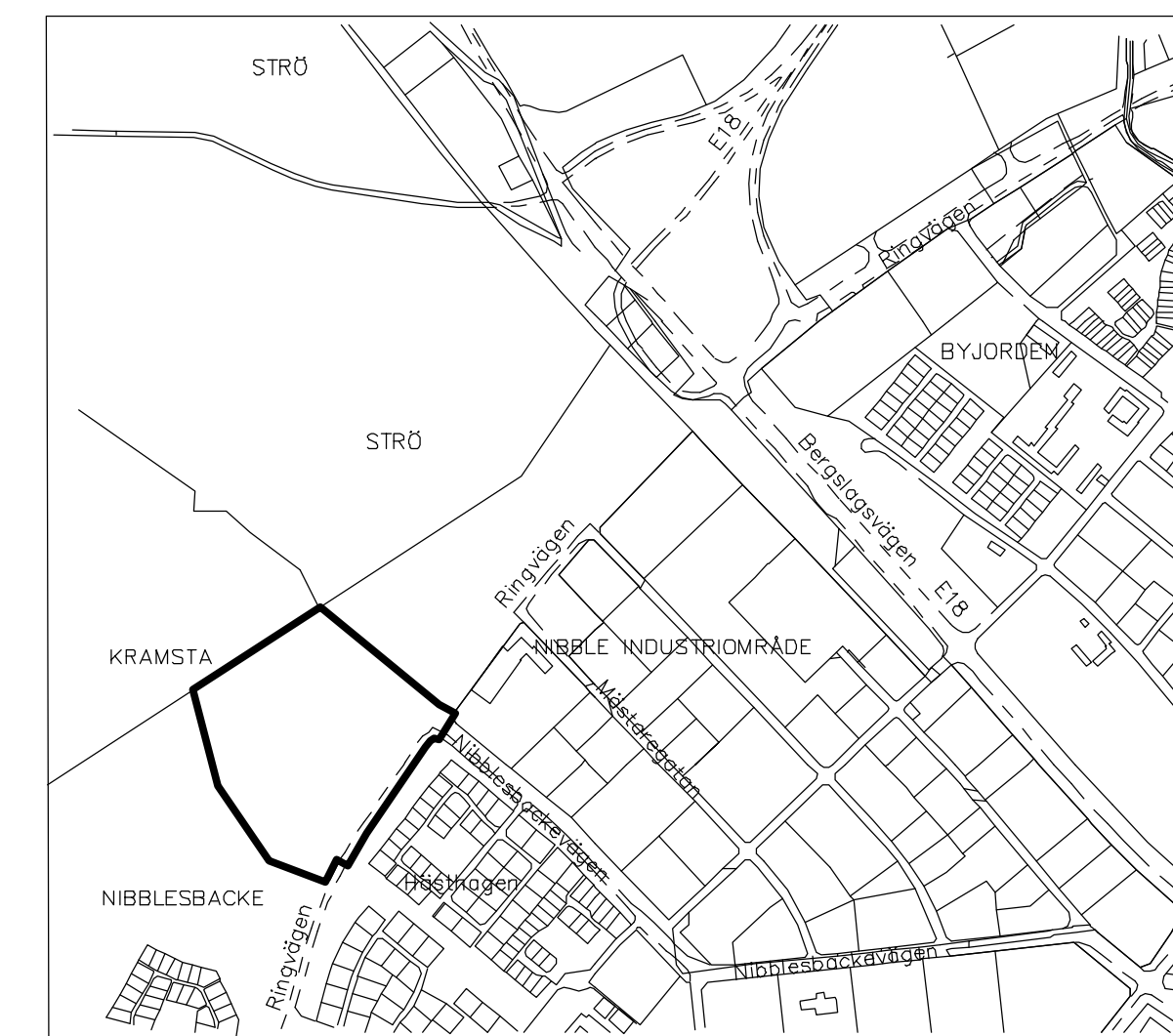
- Fastighetsgräns
- Traktgräns
- Strö 4:2 Fastighetsbeteckning
- Fuxen 1 Fastighetsbeteckning
- Byggnader, fasadlinjer redovisade
- Transformatorstation
- Staket
- Slänt
- Kantsten
- Väg, gata
- Dike
- Ägoslagsgräns
- Lövskog
- Barrskog
- Nivåkurvor
- Elledning
- + Rutnätspunkt
- Kraftledningsstolpe
- Jmt Småindustri, bilverkstad, bilförsäljning
- o Källarlösa hus
- Rn Naturpark
- Ra Fritidsområde

Grundkartan (digital)
Upprättad av Köpings mättningskontor 1989-11-06

Börje Humle
1:e mättningsingenjör

Projektionssystem 2,5 gon V RT 07
Höjdsystem RH 00
Kartan upprättad i mätklass II
Byggnadernas fasadlinjer karterade

ÖVERSIKTSKARTA



PLANBESTÄMMELSER

Följande gäller inom områden med nedanstående beteckningar. Endast angiven användning och utformning är tillåten. Där beteckning saknas gäller bestämmelsen inom hela planområdet.

Beteckningar inom parentes avser utgående ändamålsbeteckning resp gatuhöjd.

GRÄNSBETECKNINGAR

- Linje ritad 3 m utanför planområdets gräns
- Användningsgräns
- Användningsgräns från vilken mindre avvikelser i vissa fall får göras
- Egenskapsgräns
- Utgående användningsgräns
- Utgående användningsgräns
- Utgående egenskapsgräns

ANVÄNDNING AV ALLMÄN PLATS

- H-GATA Gata som ingår i huvudnätet
- INDUSTRIGATA Industritrafik
- NATUR Naturområde

ANVÄNDNING AV KVARTERSMARK

- J₁ Småindustri och försäljning. Ej livsmedel. Inom området får ej lokaliserats sådan verksamhet som kan antas orsaka skada för omgivningen vid brand eller annan olyckshändelse.

UTFORMNING AV ALLMÄN PLATS

- +0,0 Gatuhöjd

BEGRÄNSNING AV MARKENS BEBYGGANDE

- Marken får inte bebyggas
- u Marken skall vara tillgänglig för allmänna underjordiska ledningar

MARKENS ANORDNANDE

- Utfart får inte anordnas

PLACERING, UTFORMNING, UTFÖRANDE

- P₁ Byggnad skall placeras minst 4,0 m från gräns mot grannfastighet och minst 4,5 m från gräns mot gata
- ◇ Högsta tillåtna byggnadshöjd
- V₁ Endast källarlösa hus

STÖRNINGSSKYDD

- m För omgivningen störande verksamhet får inte förekomma

ADMINISTRATIVA BESTÄMMELSER

Genomförandetiden slutar 15 år efter det att planen har vunnit laga kraft, dvs 2005-11-29

ILLUSTRATIONER

- Illustrationslinje

DETALJPLAN

PLANKARTA MED BESTÄMMELSER

DEL AV	ANTAGANDEHANDLING	
NIBBLE INDUSTRIOMRÅDE KÖPINGS TÄRTORT, KÖPINGS KOMMUN VÄSTMANLANDS LÄN	■ Beskrivning	□ Illustrationskarta
	■ Genomförande- beskrivning	■ Fastighetstörteckning
	□ Samrådsredogörelse	■ Utställande efter utställning
UPPRÄTTAD 1990-10-01	Beslutsdatum	Sign
	Bn godkännande	
	Antagande	
	BN 1990-11-07	
	Lagkraftvärande	
	1990-11-29	

Dag Björnemo Stadsarkitekt	Peter Kuhn Planarkitekt	PL 288
Skala 1:1000		
0 10 20 30 40 50 100 150 m		