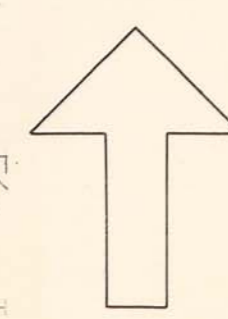




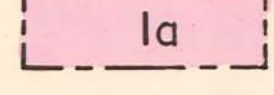


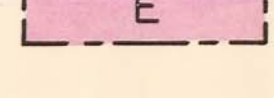



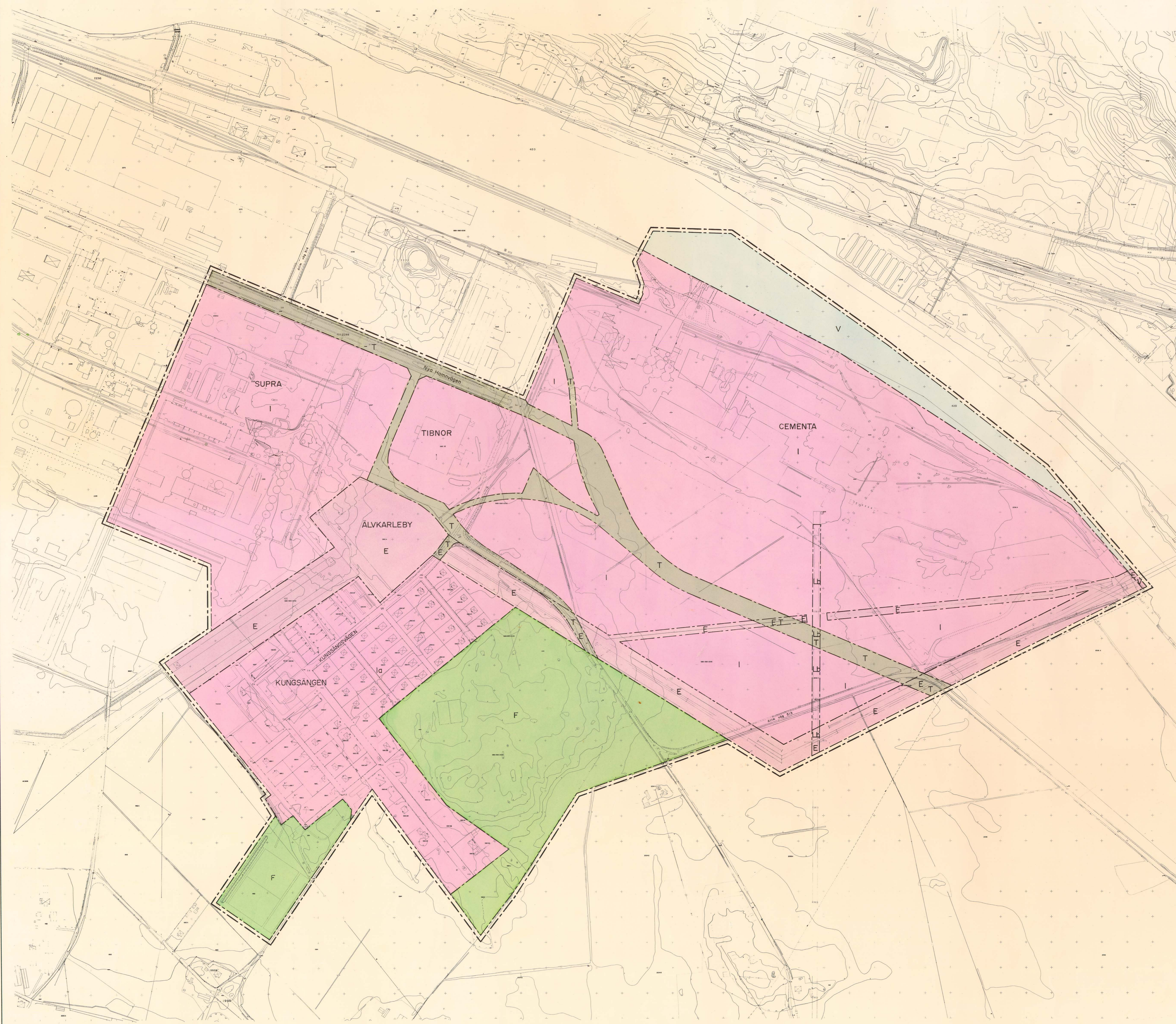
Börje Humle
Börje Humle
I:e mätningingenjör
Projektlösningsystem 2,5 gon V 1938
Höjdsystem RM 00
Kontor upprättad i mätklas II
Byggnadernas fasadlinjer kortade
Grundkartan ojusterad i den del som berörs av
planförslaget.
Grundkartans riktighet bestyrkes 1982-09-30
Börje Humle
Börje Humle
I:e mätningingenjör



GENERALPLANEKARTA

BETECKNINGAR

-  GENERALPLANEGRÄNS BELÄGEN 6 M UTMÅN FÖR DET OMRÅDE FÖRSLAGET AVSER
-  GRÄNS FÖR DEL AV GENERALPLANEOMRÅDET AVSEDD FÖR OLIKA ÄNDAMÅL
-  OMRÅDE AVSETT FÖR ALLMÅN GATU- OCH JÄRNVÄGSTRAFIK
-  OMRÅDE AVSETT FÖR INDUSTRIÄNDAMÅL
-  OMRÅDE AVSETT FÖR INDUSTRIÄNDAMÅL, SÄRSKILDA KRAV
-  OMRÅDE AVSETT SOM VATTENOMRÅDE
-  OMRÅDE AVSETT SOM FRIOMRÅDE
-  OMRÅDE AVSETT FÖR HÖGSPÄNNINGSLEDNINGAR OCH TRANSFORMATORSTATION
-  OMRÅDE AVSETT FÖR LINBANA



Antaget av kommunfullmäktige i
Köpings kommun den 29 september 1983
s 1957
Eric Ericsson
Eric Ericsson
Sekreterare

1983-12-14 har länsstyrelsen i Västmanlands län
fastställt på denna karta angiven generalplan.
Beslutet har numera vunnit laga kraft, betygsg,
Västerås 1984-02-03
Kerstin Moberg
KERSTIN MOBERG

FÖRSLAG TILL GENERALPLAN FÖR (STG 1990 DEL AV SJÖTULLEN BA M FL) I KÖPINGS KOMMUN, VÄSTMANLANDS LÄN

Stadsarkitektkontoret i Köpings kommun 1982-09-27
Sture Granberg *Dag Björnlund*
Sture Granberg Dag Björnlund
Stadsarkitekt Stadsplanearkitekt

Skala 1:2000
0 50 100 150 200 m