



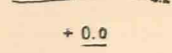








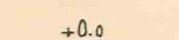



# FÖRSLAG TILL ÄNDRING AV STADSPLANEN FÖR KV. ALE I KÖPINGS STAD

Befintliga förhållanden:

-  stadsplanelinje
-  fastighetsgränser
-  huvudbyggnad resp. uthus
-  nivåkurvor i meter över stadens /samballets/ nollplan
-  gällande gatuhöjd

Beteckningar:

-  stadsplanegräns
-  gällande stadsplanelinje
-  gällande stadsplanelinje, avsedd att utgå
-  bestämmelsegräns
-  tomt- och andra gränslinjer, ej avsedda att fastställas
-  allmän plats /gata, torg m.m./
-  mark för bostadsändamål i fristående byggnadssätt
-  mark, som ej får bebyggas
-  gällande gatuhöjd
-  antal våningar

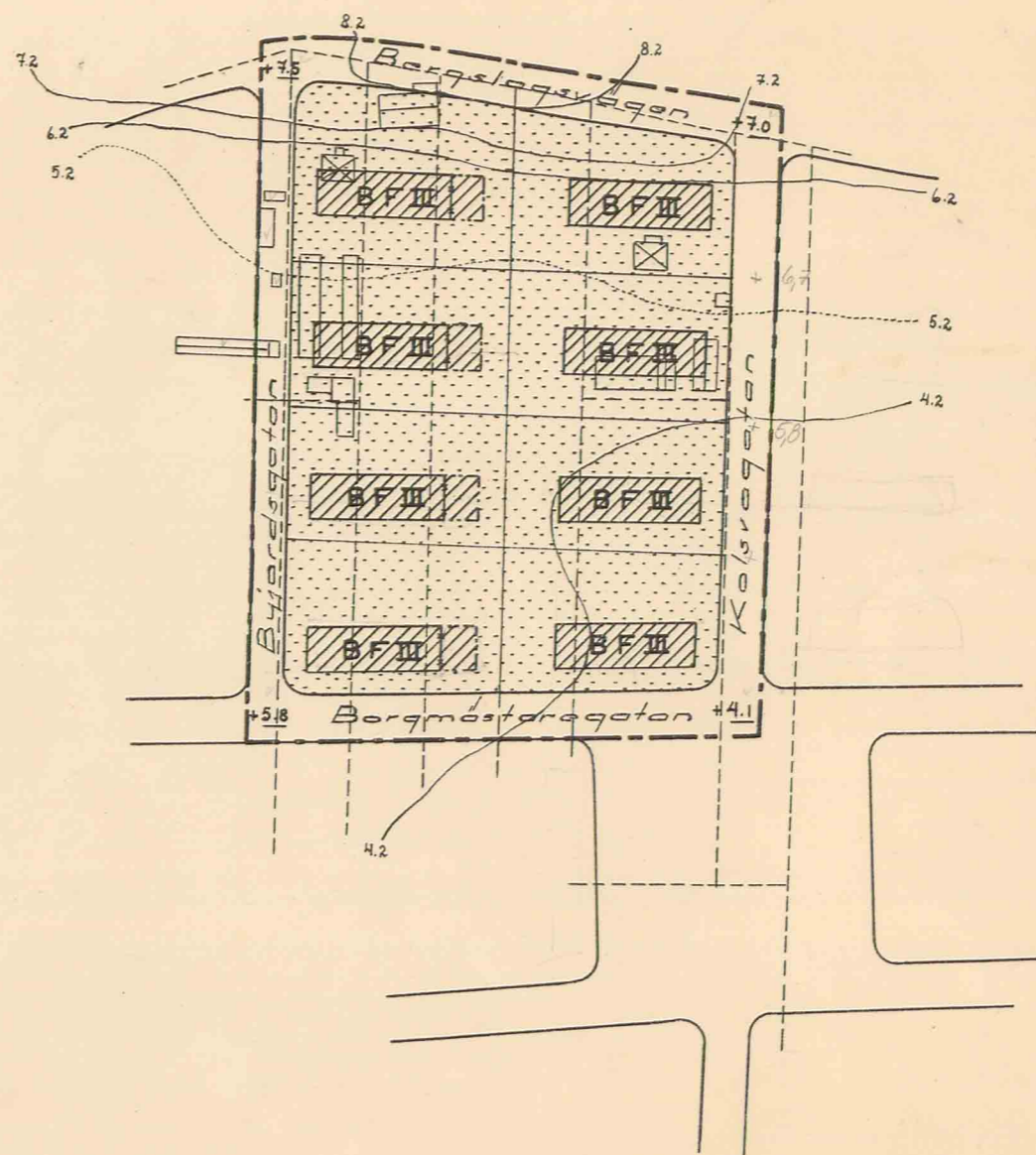


Antaget av stadsfullmäktige i  
Köping den 22 mars 1945 § 38

*Leina Hennander*

Tillhör Kungl. Maj:ts beslut  
den 17 augusti 1945  
Stockholm i Kommunikationsdepartementet

Ex officio:  
*C. V. Kjelle*



Köping den 30. 11. 1944.  
*N. Hauman*  
Stadsarkitekt S.A.R.